

# Natuurbeheerplan Bos- en natuurdelen Abdij van Averbode Kaartenbundel



**Pieterjan Vervecken**  
**Mieco-effect bv**

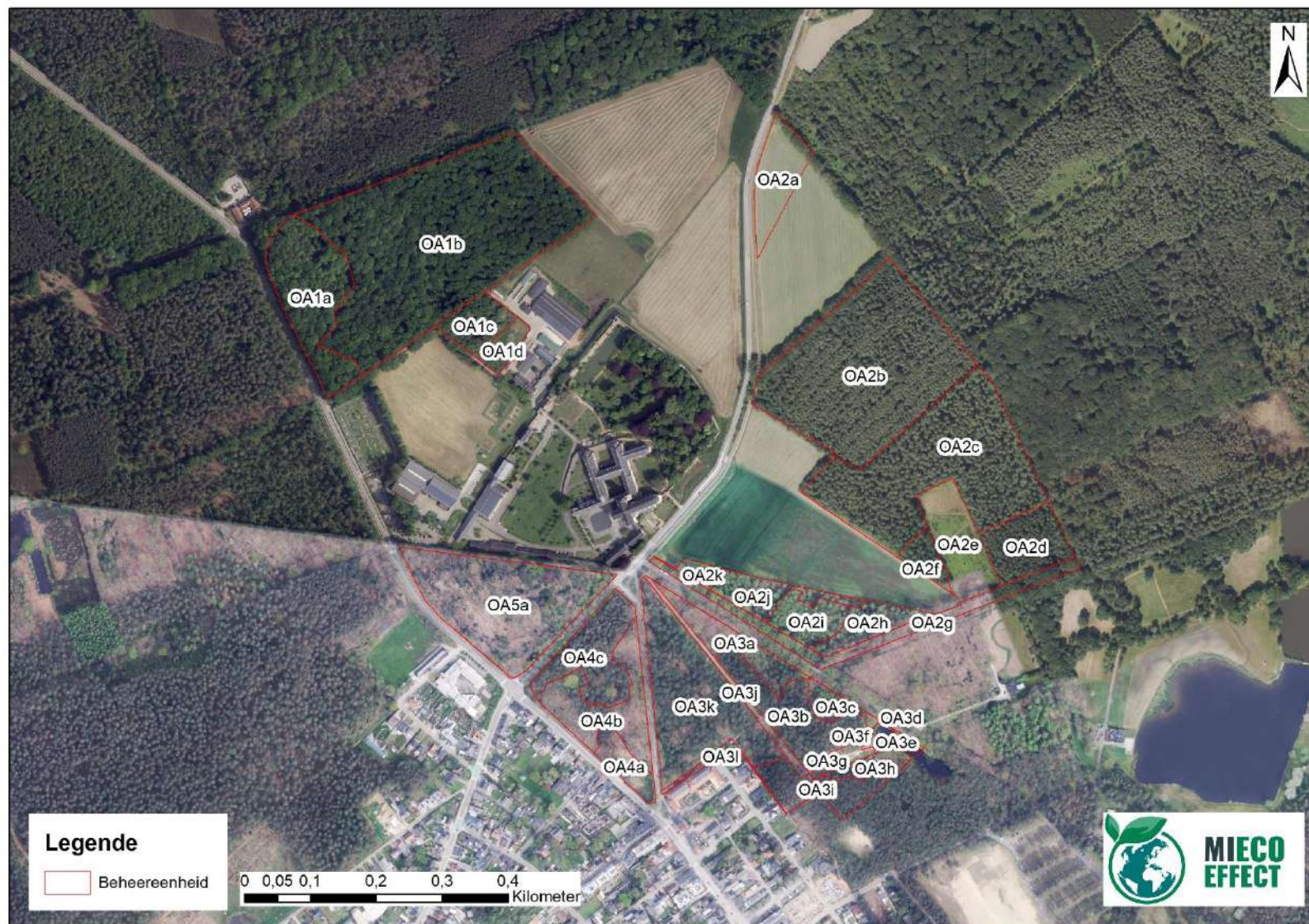
26 juni 2025  
[mischa.Indeherberg@miecoeffect.be](mailto:mischa.Indeherberg@miecoeffect.be)



# 1 INVENTARISATIERAPPORT

---





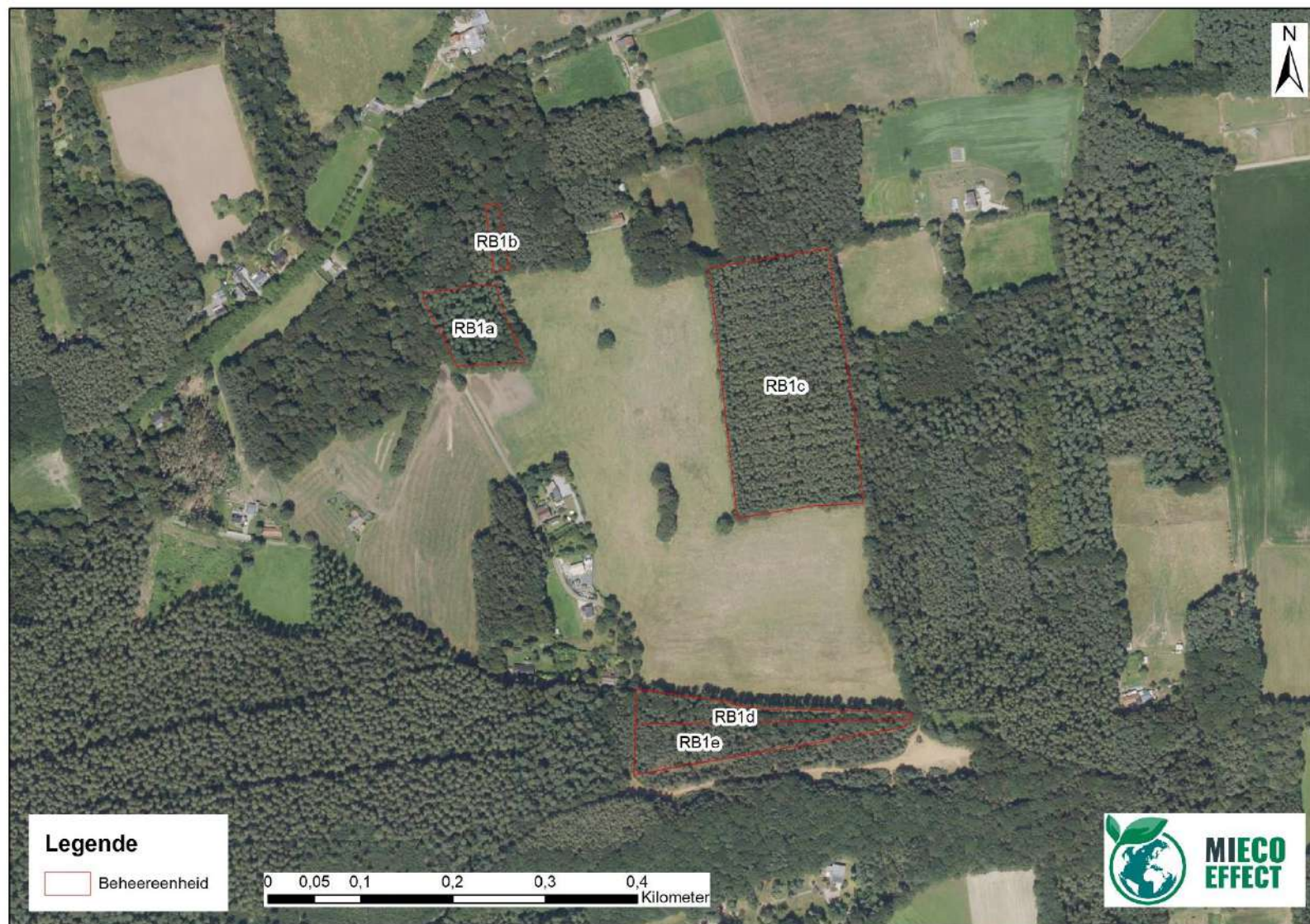
*Kaart 1. Beheereenheden – Deelgebied Omgeving Abdij.*





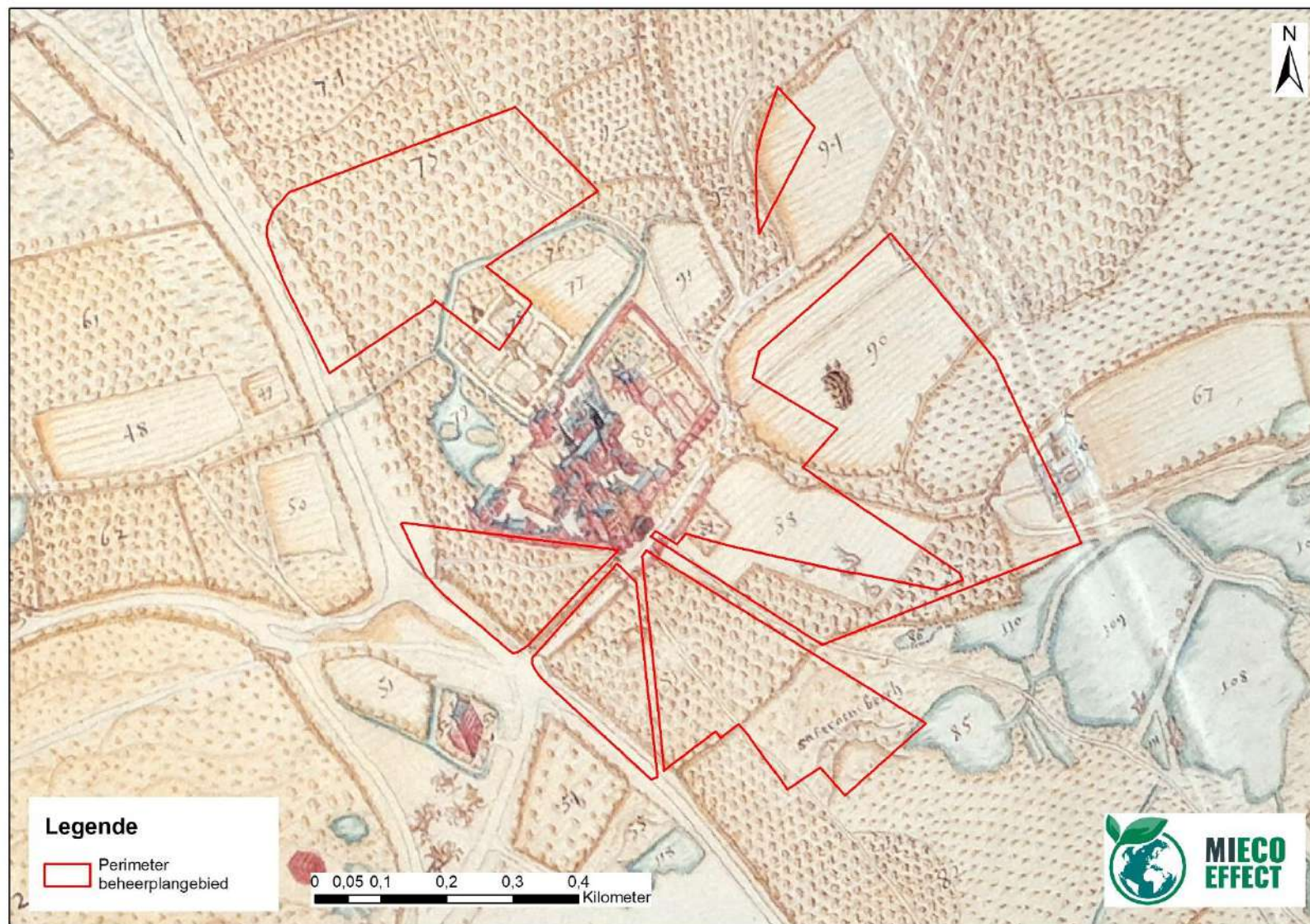
*Kaart 2. Detailkaart beheereenheden zuidelijk deel – Deelgebied Omgeving Abdij.*





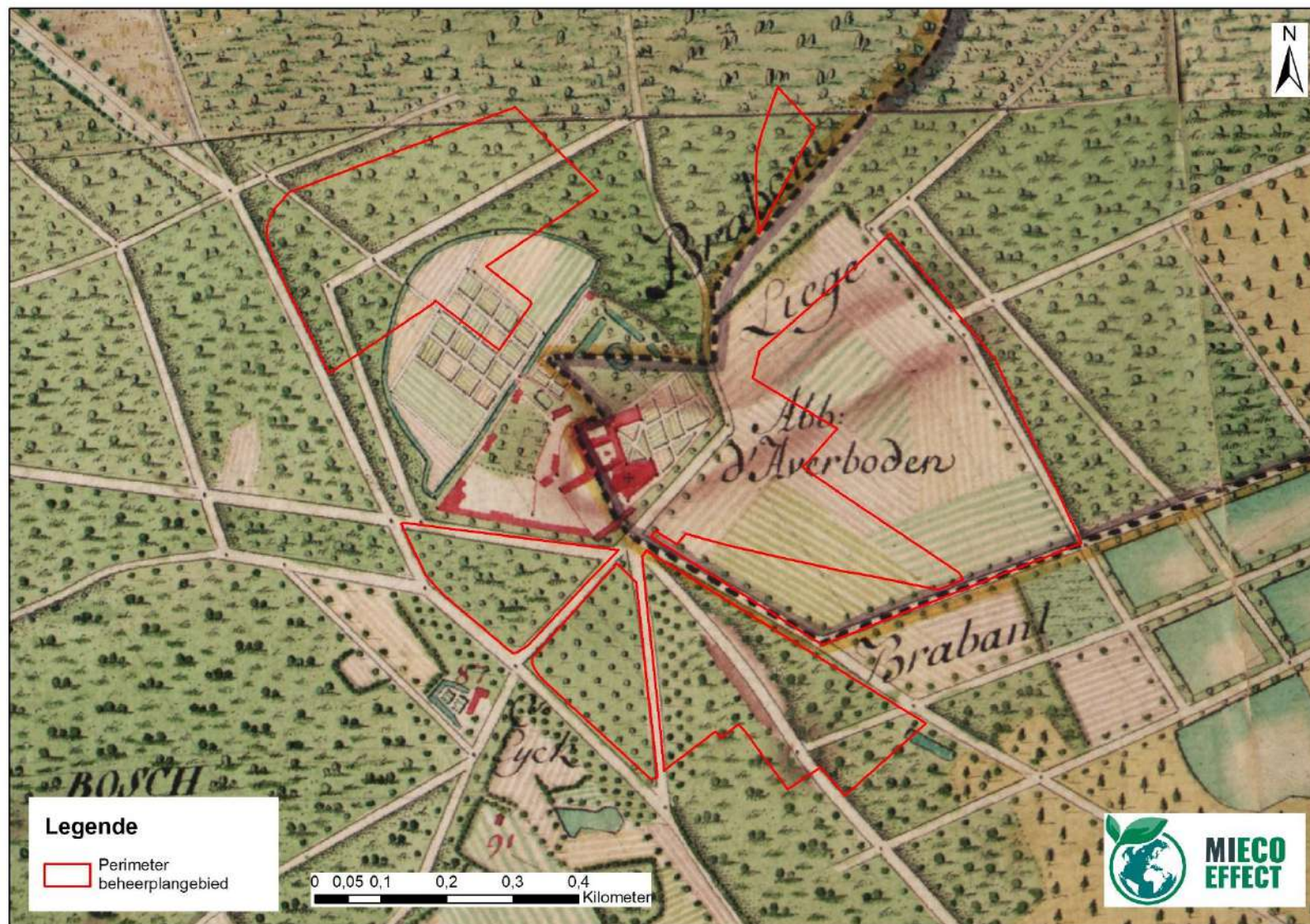
*Kaart 3. Beheereenheden – Deelgebied Rodenberg.*





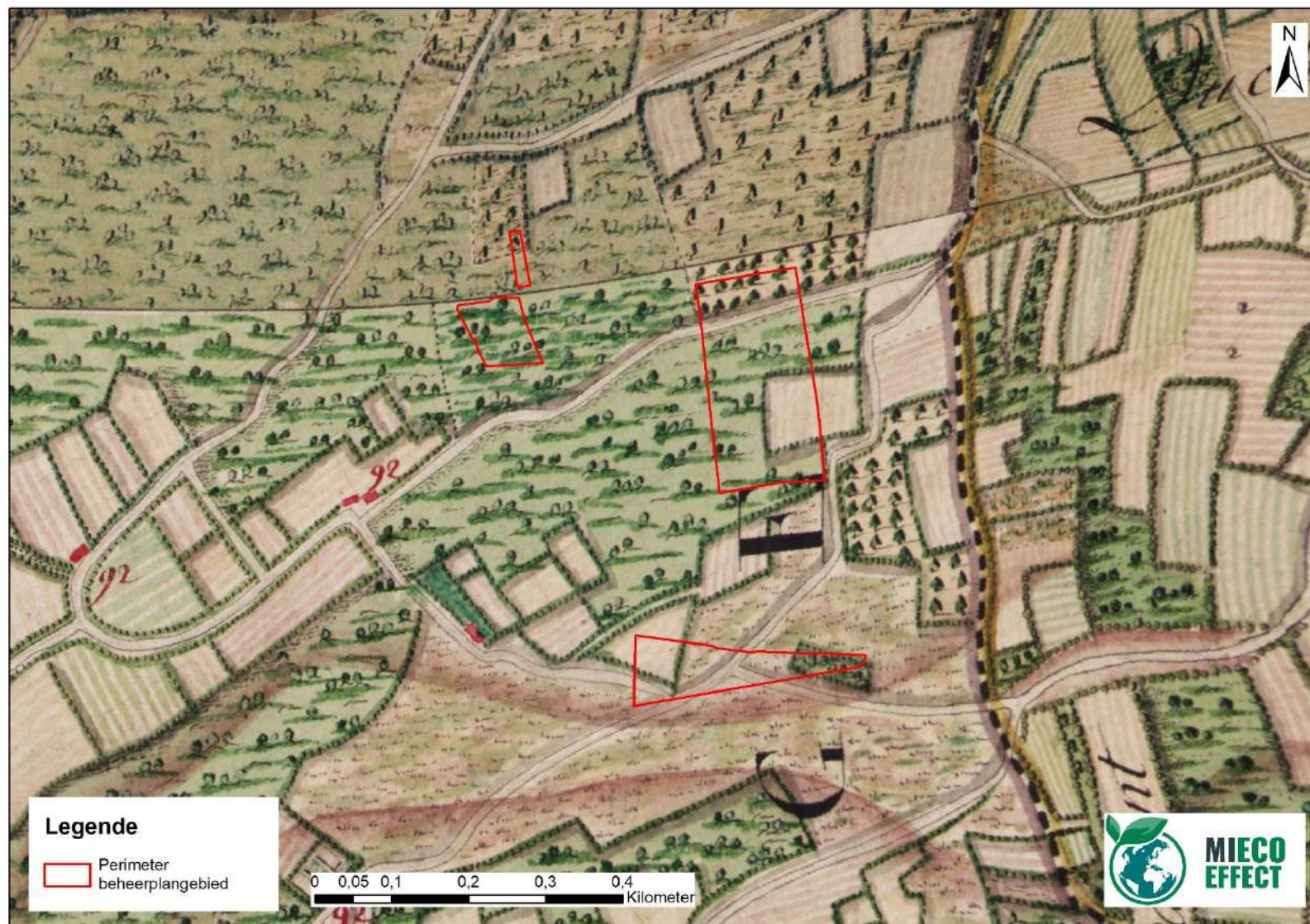
Kaart 4. Averbodum – Deelgebied Omgeving Abdij.





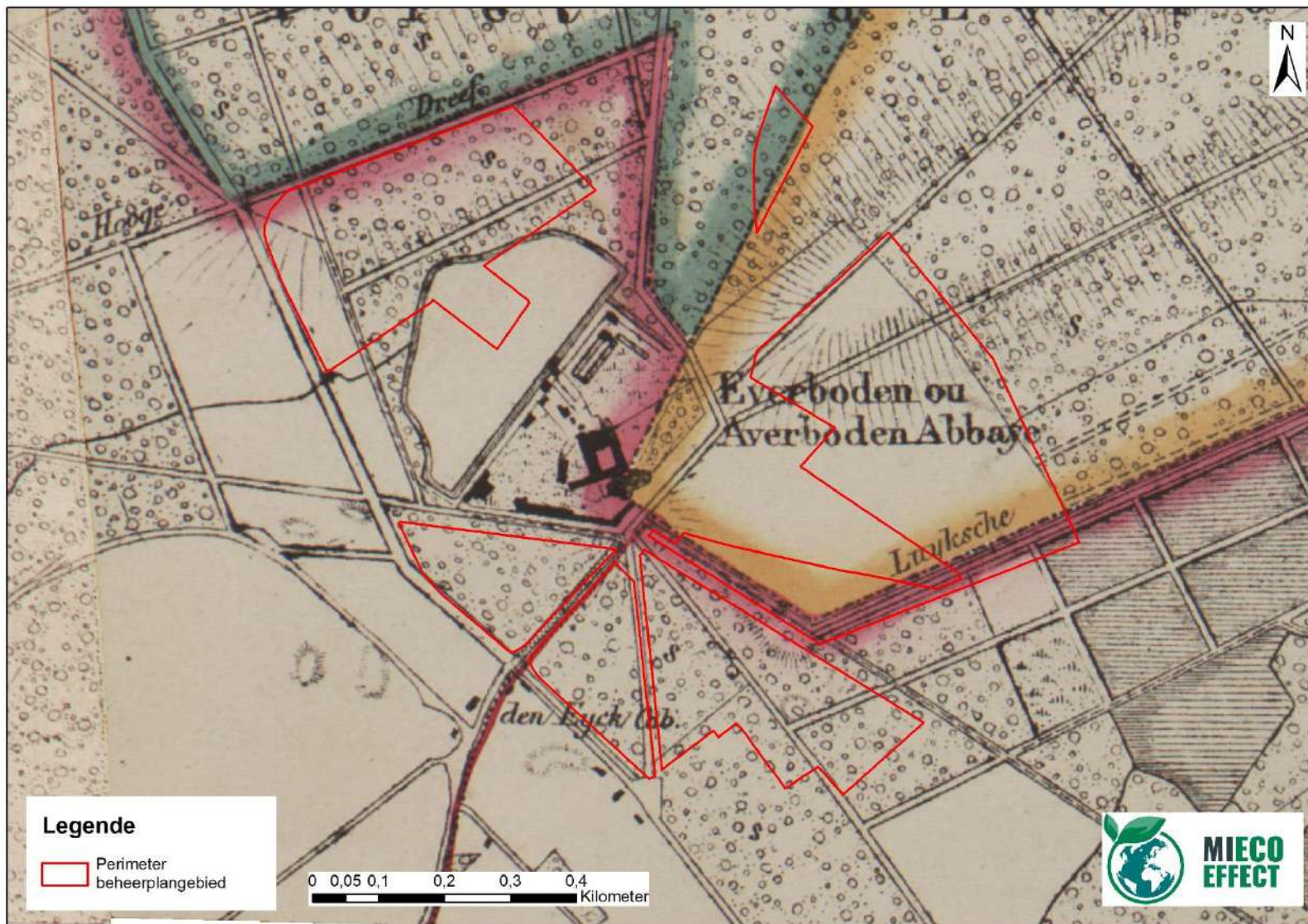
Kaart 5. Ferraris – Deelgebied Omgeving Abdij.





Kaart 6. Ferraris – Deelgebied Rodenberg.






Kaart 7. Vandermaelen – Deelgebied Omgeving Abdij.



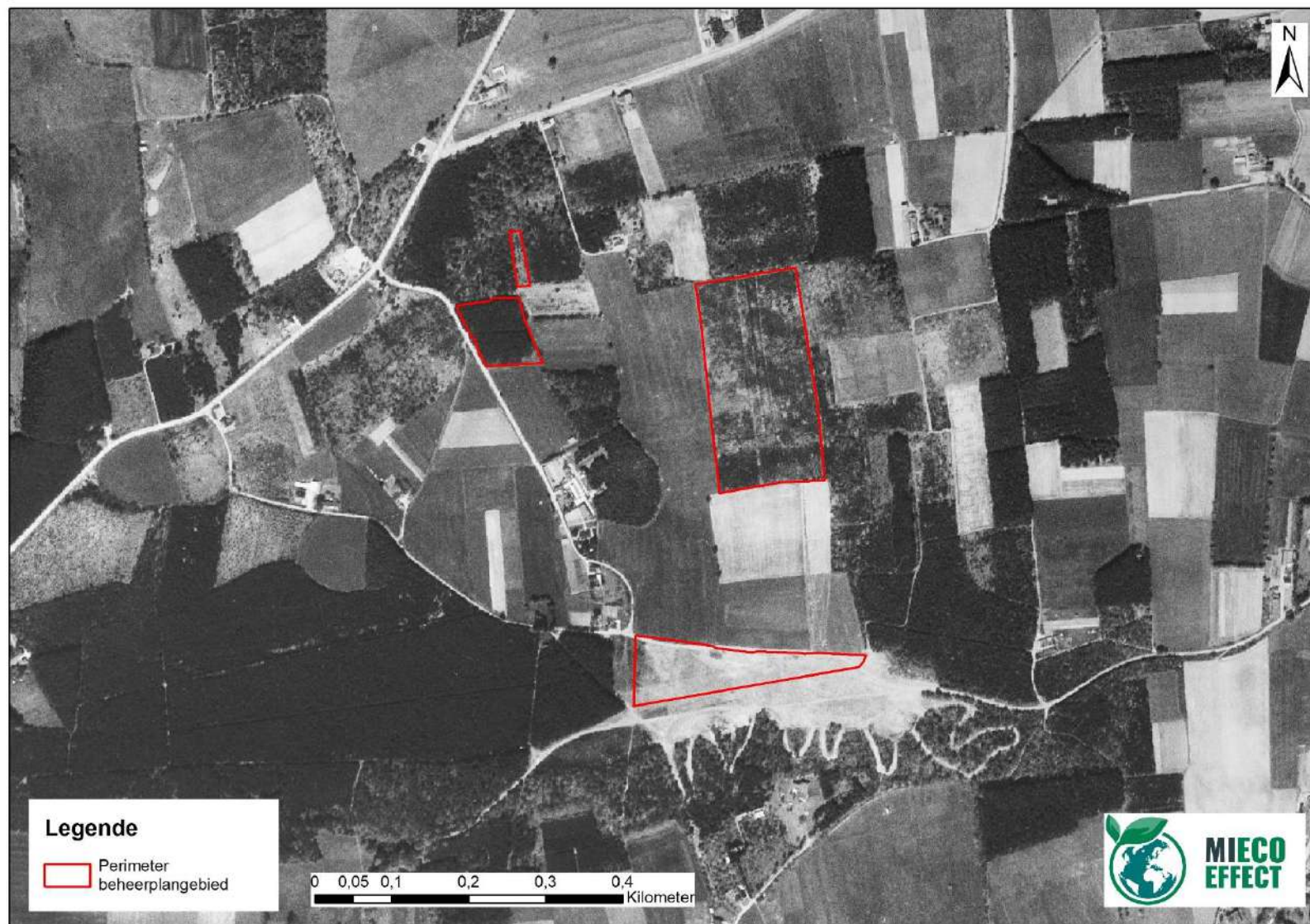


*Kaart 8. Vandermaelen – Deelgebied Rodenberg.*



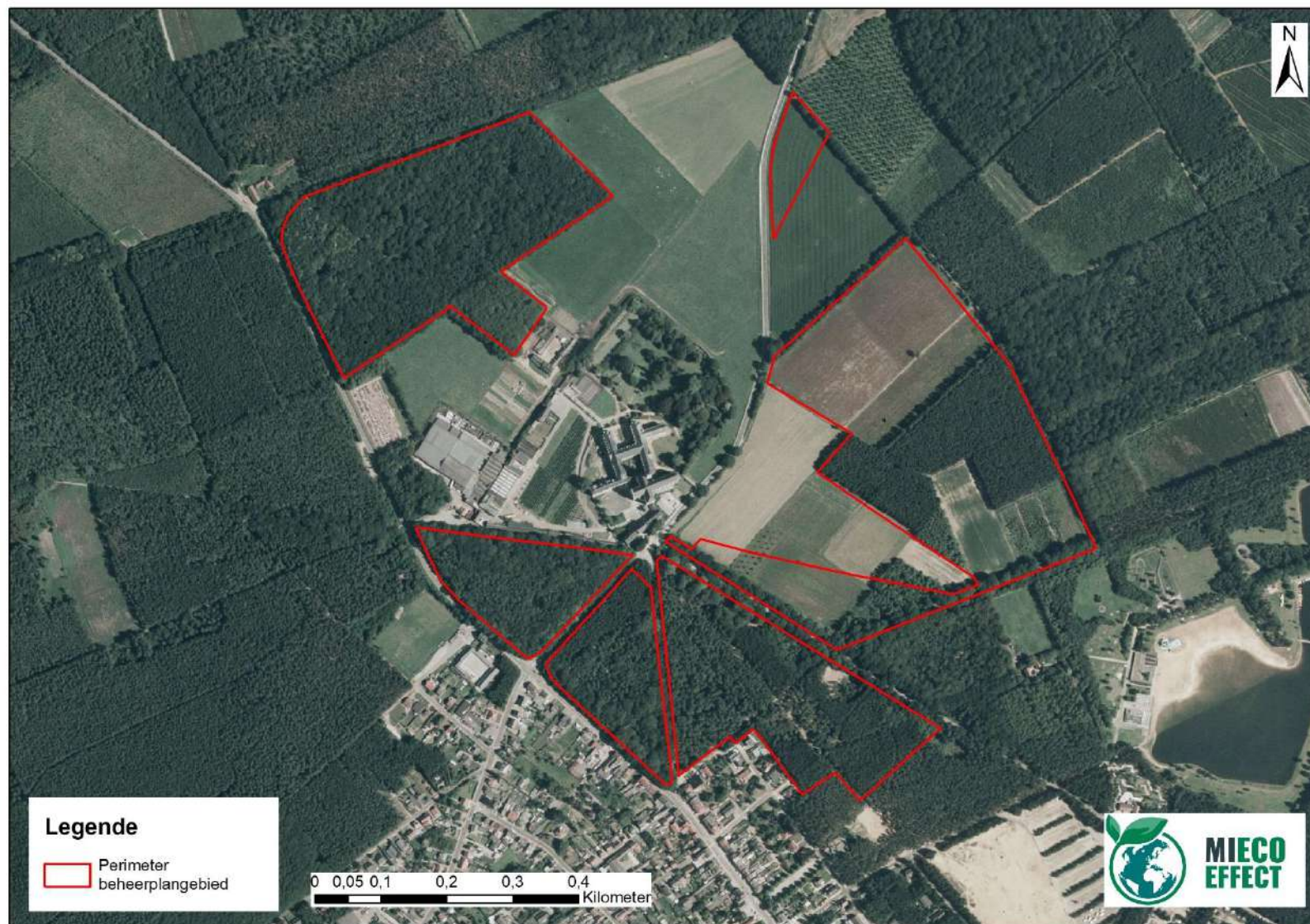


*Kaart 9. Orthofoto 1971 – Deelgebied Omgeving Abdij.*



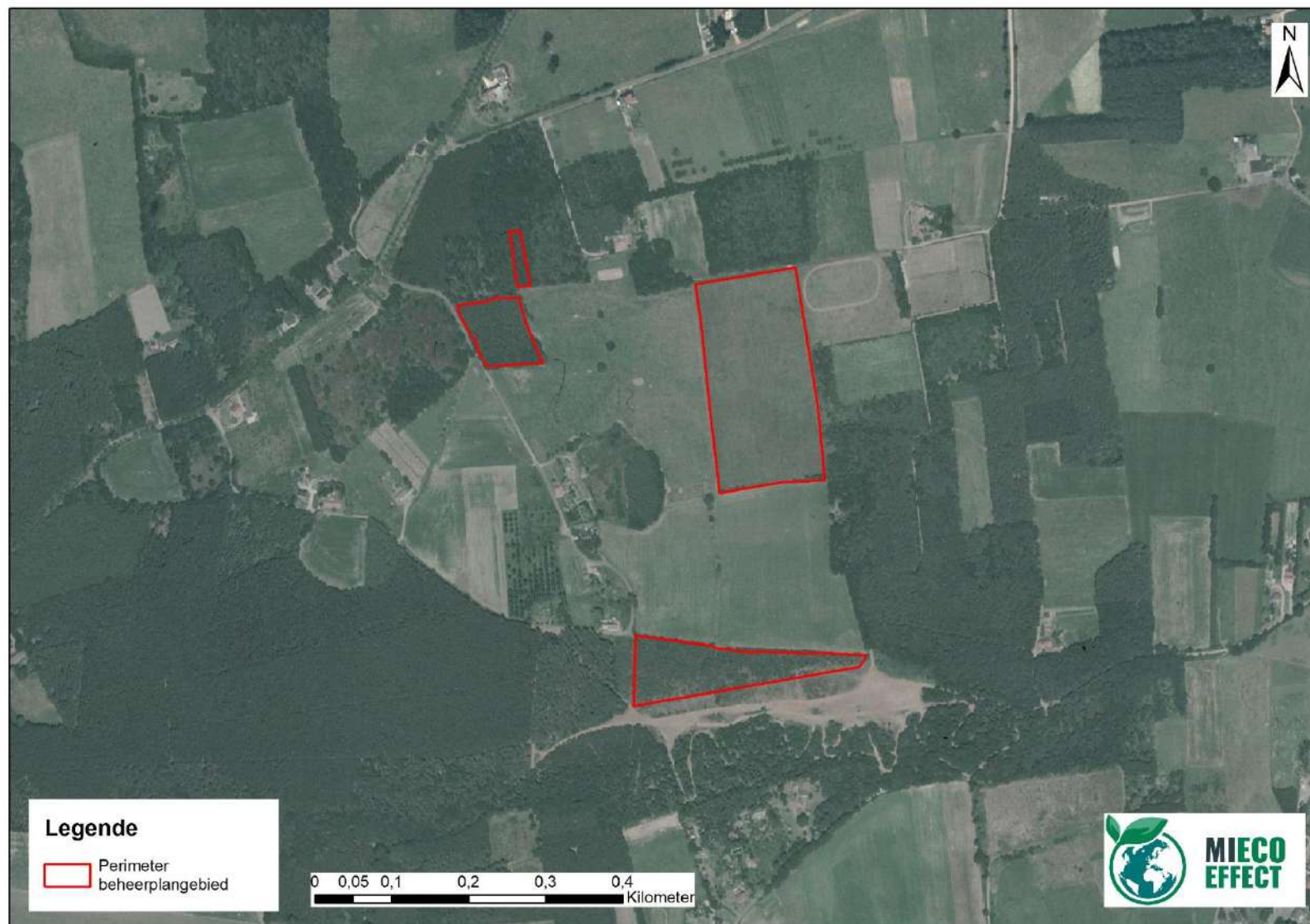
*Kaart 10. Orthofoto 1971 – Deelgebied Rodenberg.*





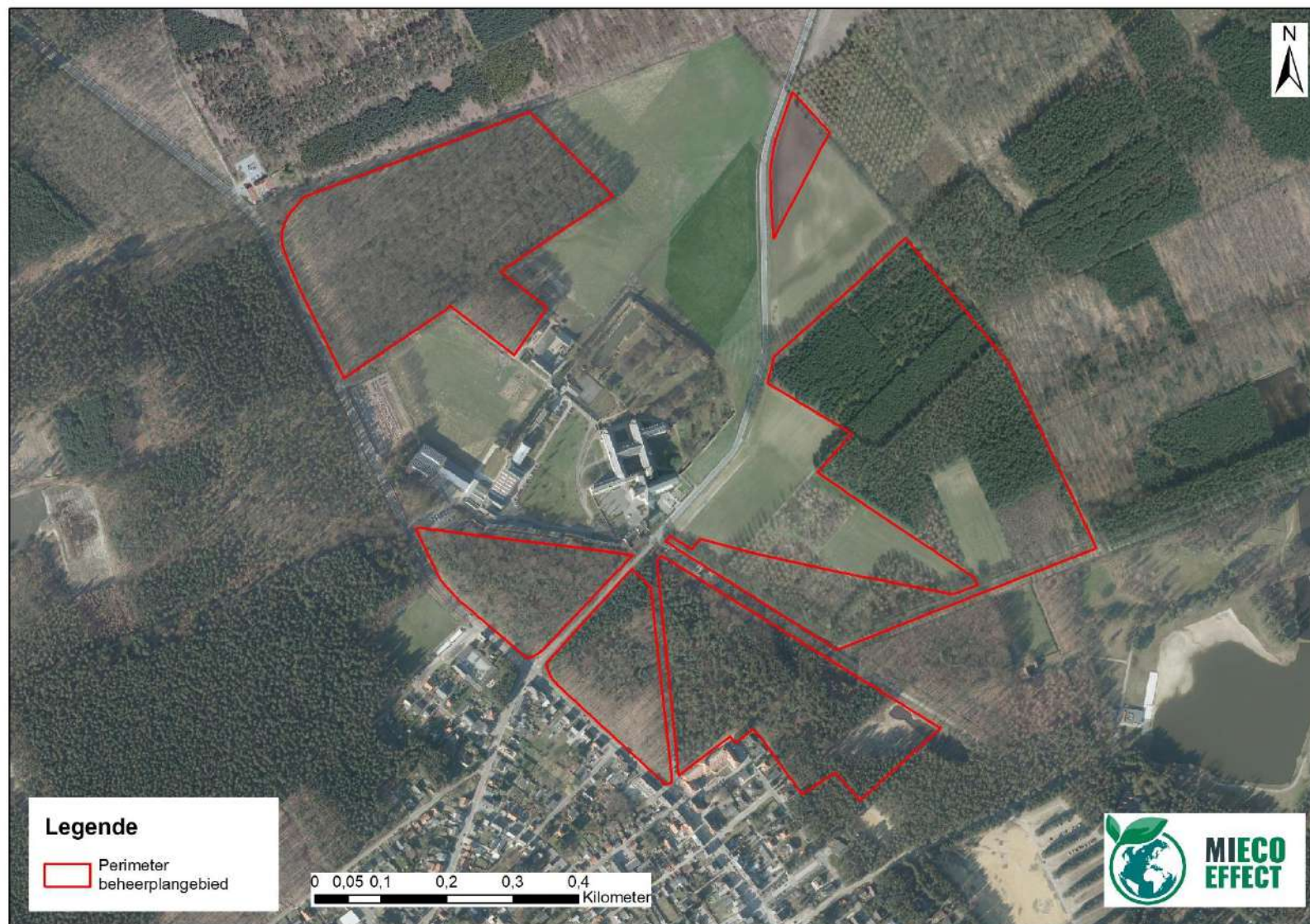
*Kaart 11. Orthofoto 1990 – Deelgebied Omgeving Abdij.*





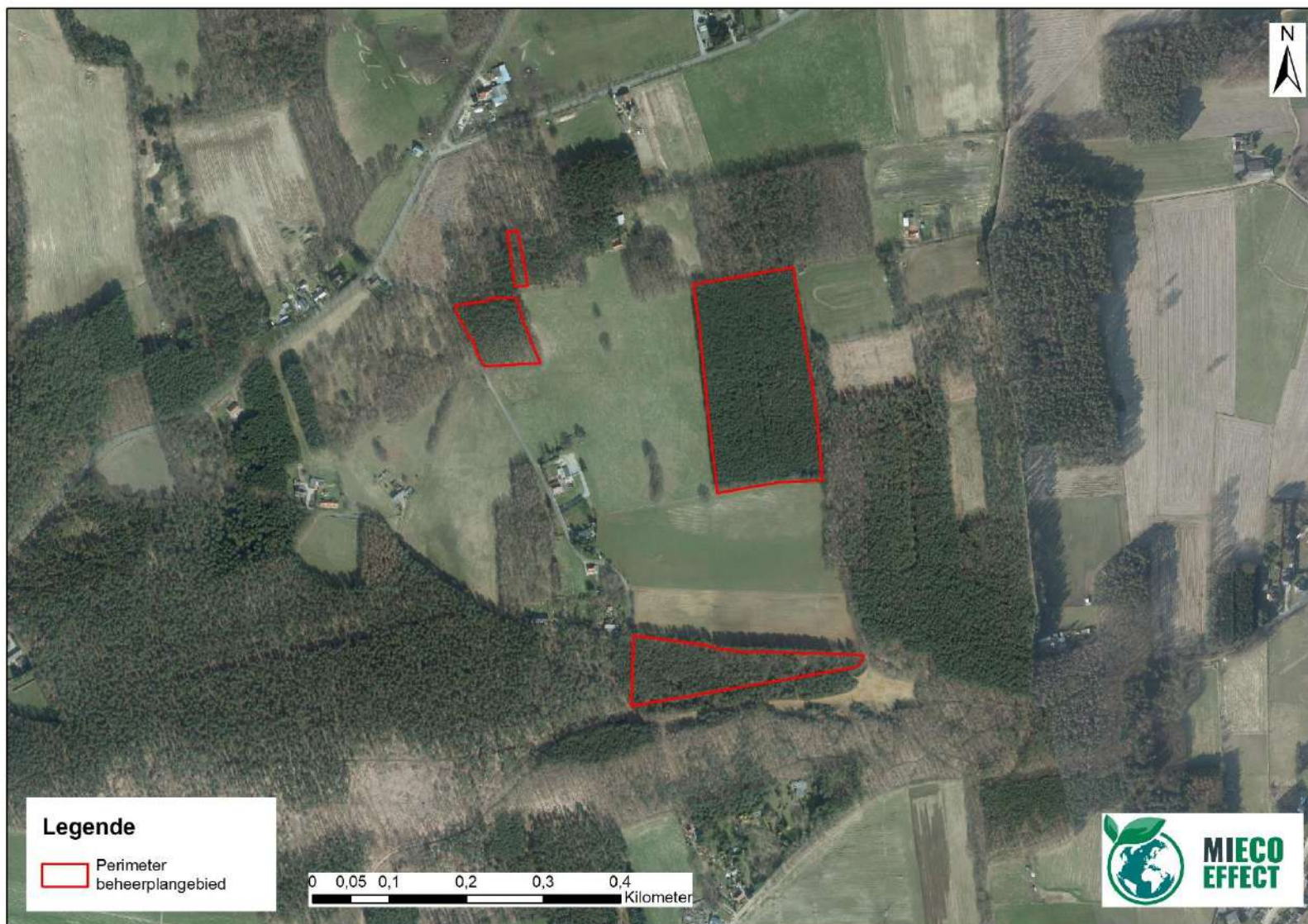
*Kaart 12. Orthofoto 1990 – Deelgebied Rodenberg.*





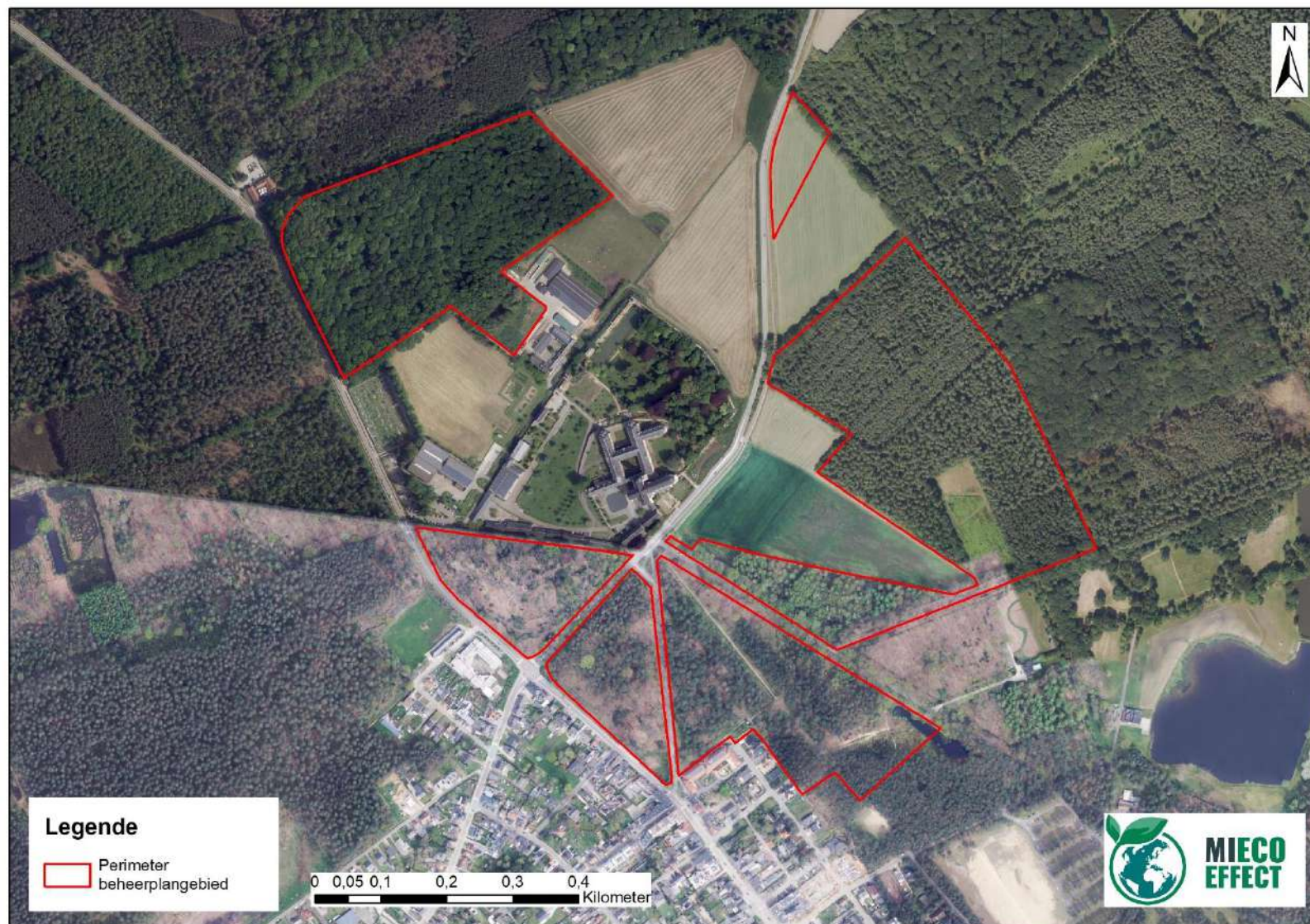
*Kaart 13. Orthofoto 2008 – Deelgebied Omgeving Abdij.*





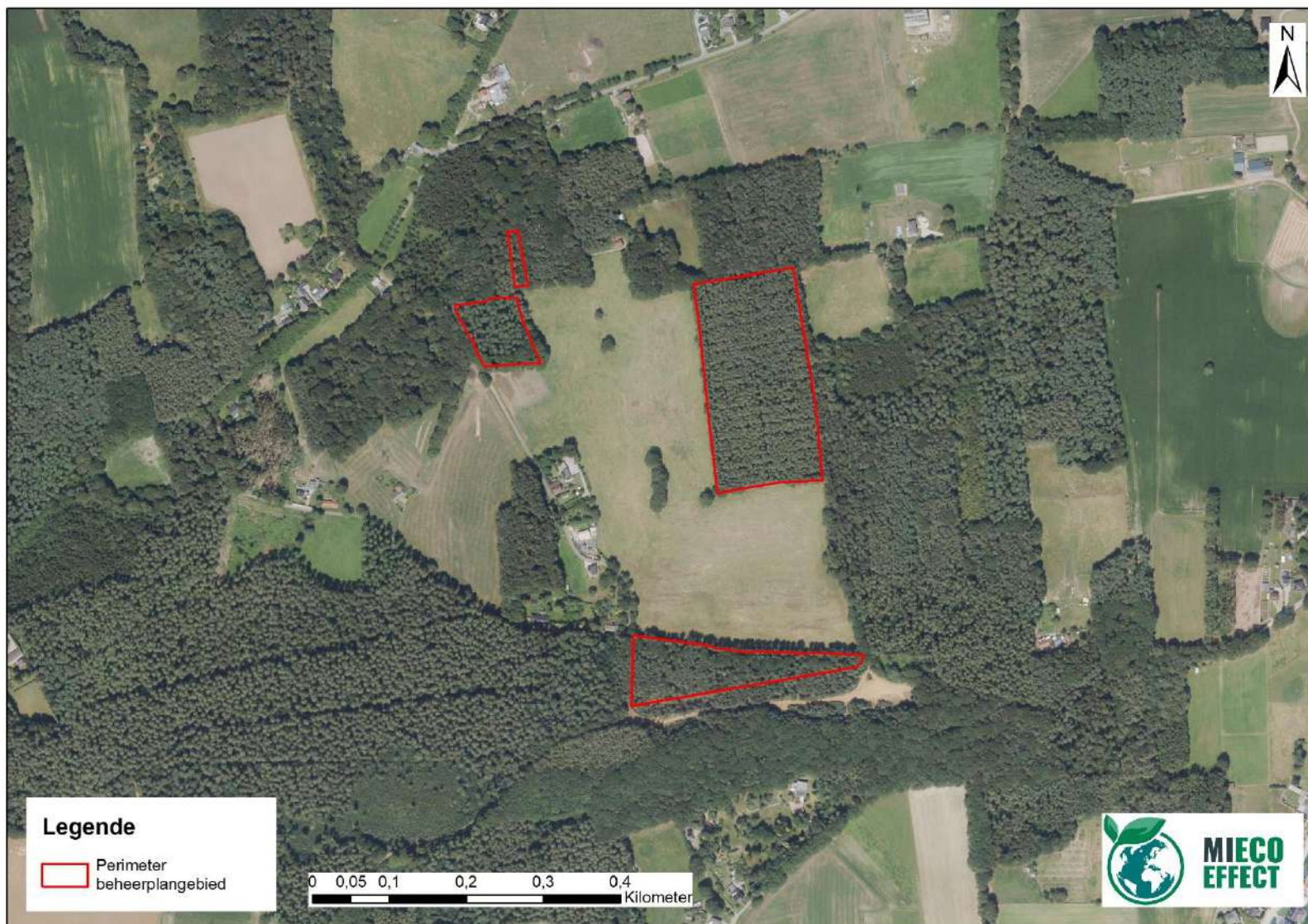
*Kaart 14. Orthofoto 2008 – Deelgebied Rodenberg.*





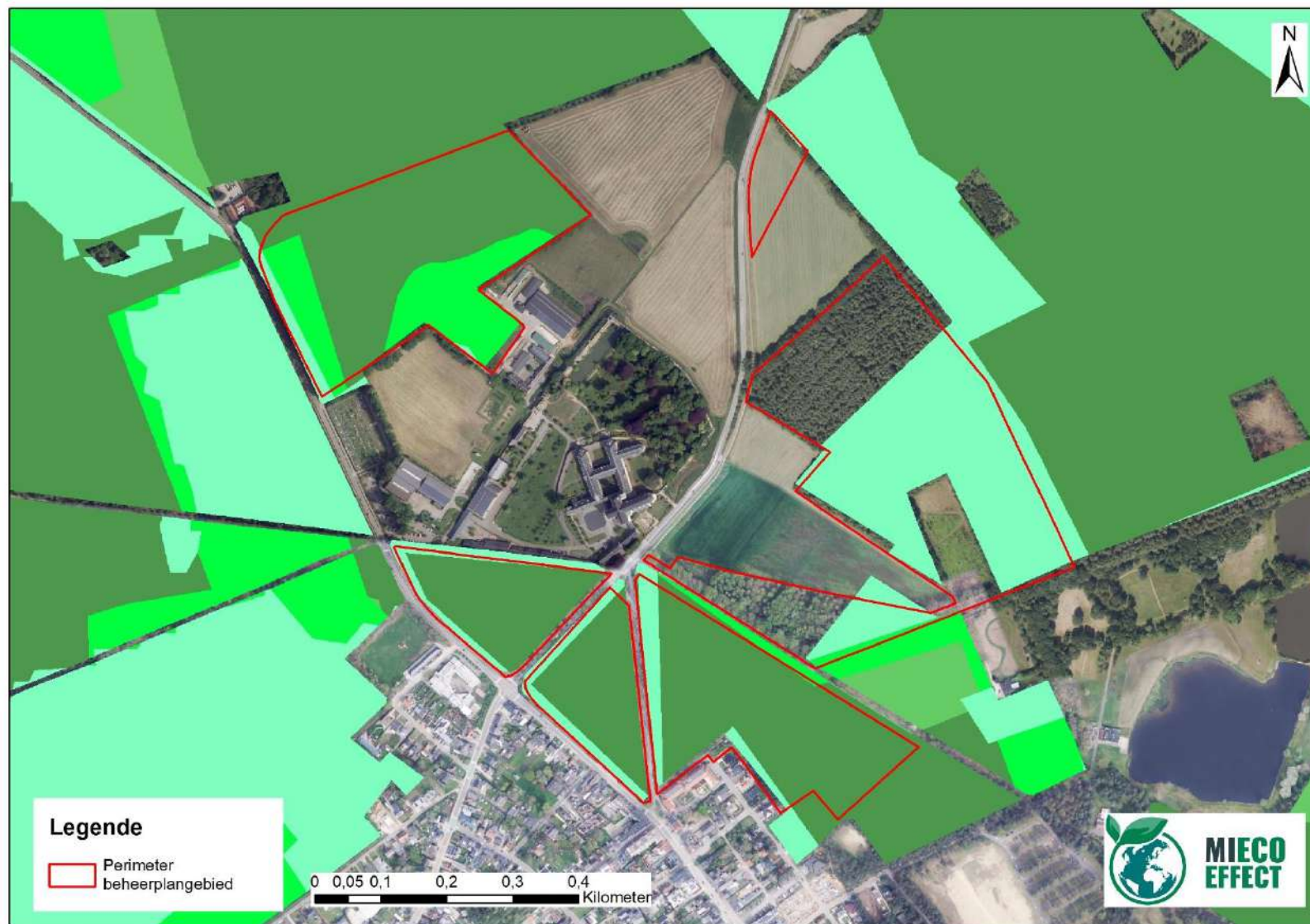
*Kaart 15. Orthofoto 2025 – Deelgebied Omgeving Abdij.*





*Kaart 16. Orthofoto 2025 – Deelgebied Rodenberg.*





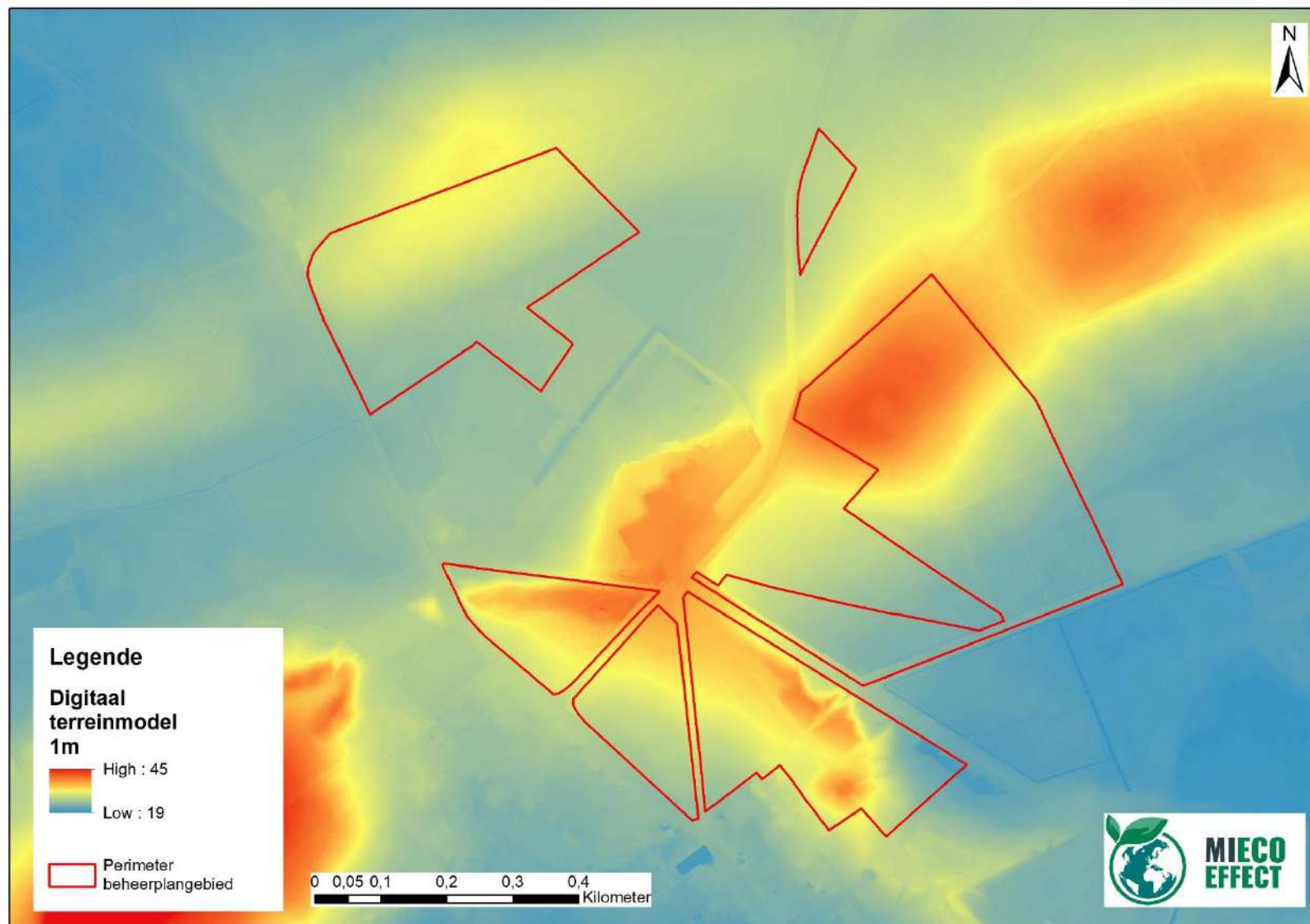
*Kaart 17. Bosleeftijd – Deelgebied Omgeving Abdij.*





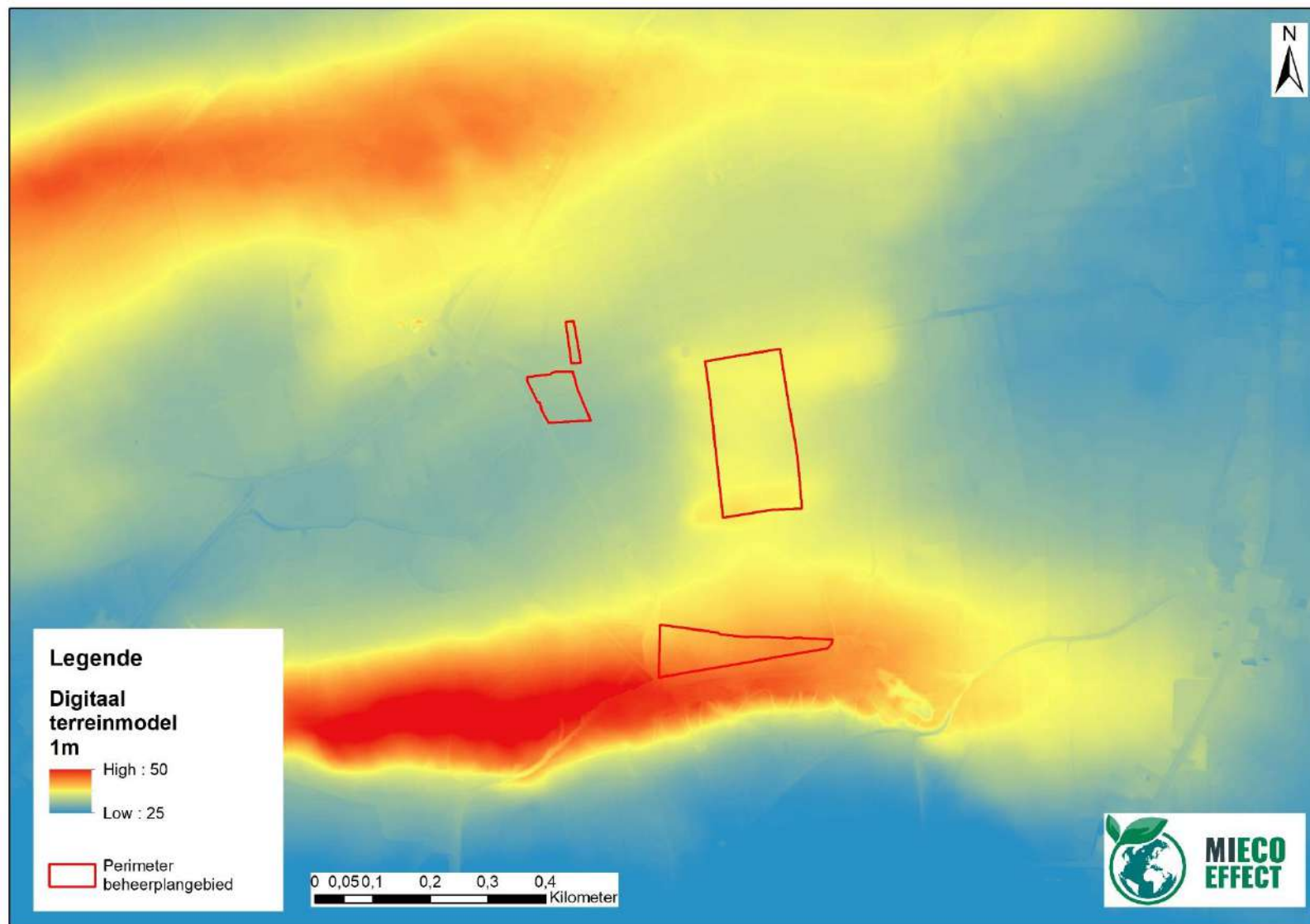
*Kaart 18. Bosleeftijd – Deelgebied Rodenberg.*





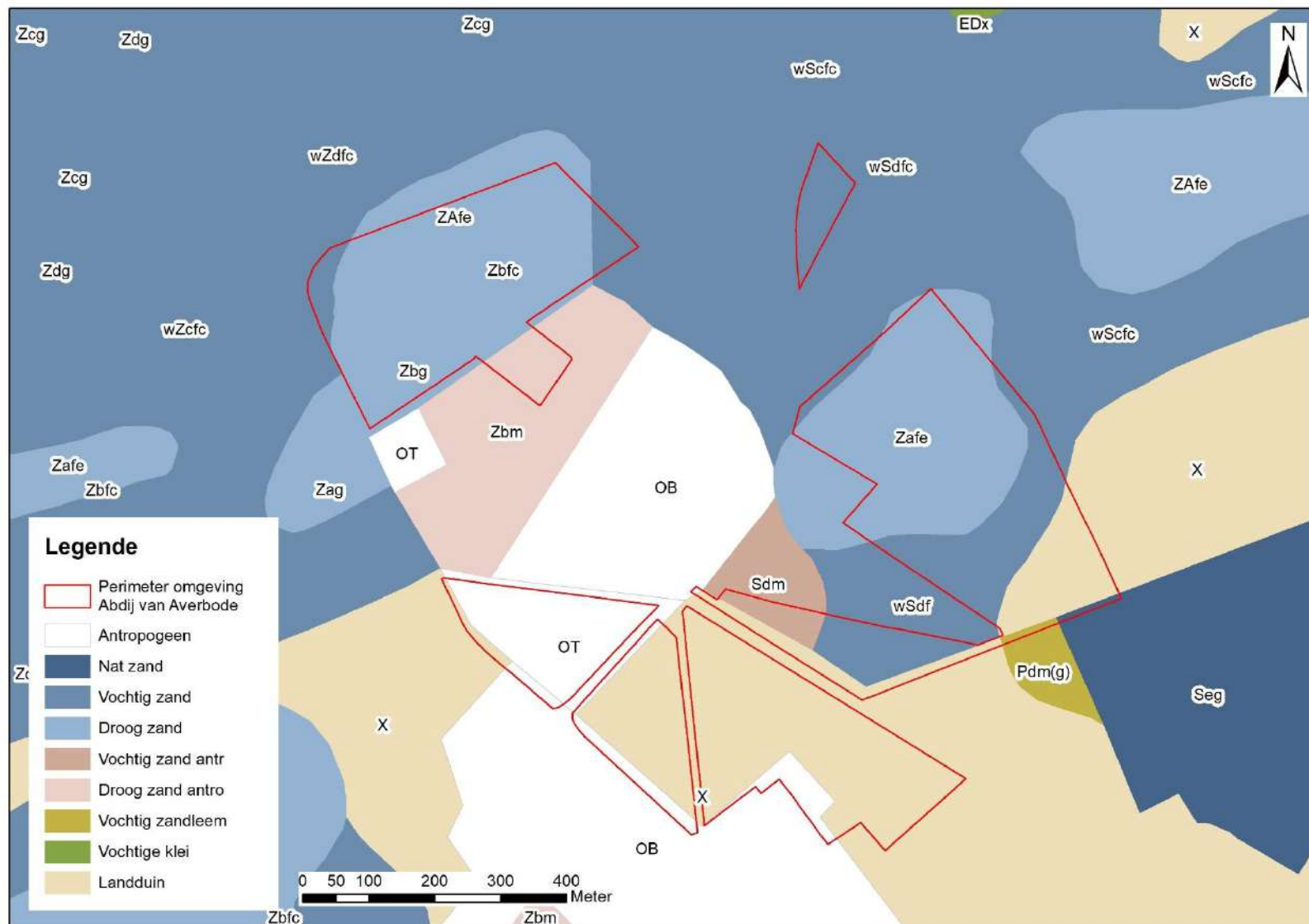
*Kaart 19. Digitaal terreinmodel 1m – Deelgebied Omgeving Abdij.*





*Kaart 20. Digitaal terreinmodel 1m – Deelgebied Rodenberg.*





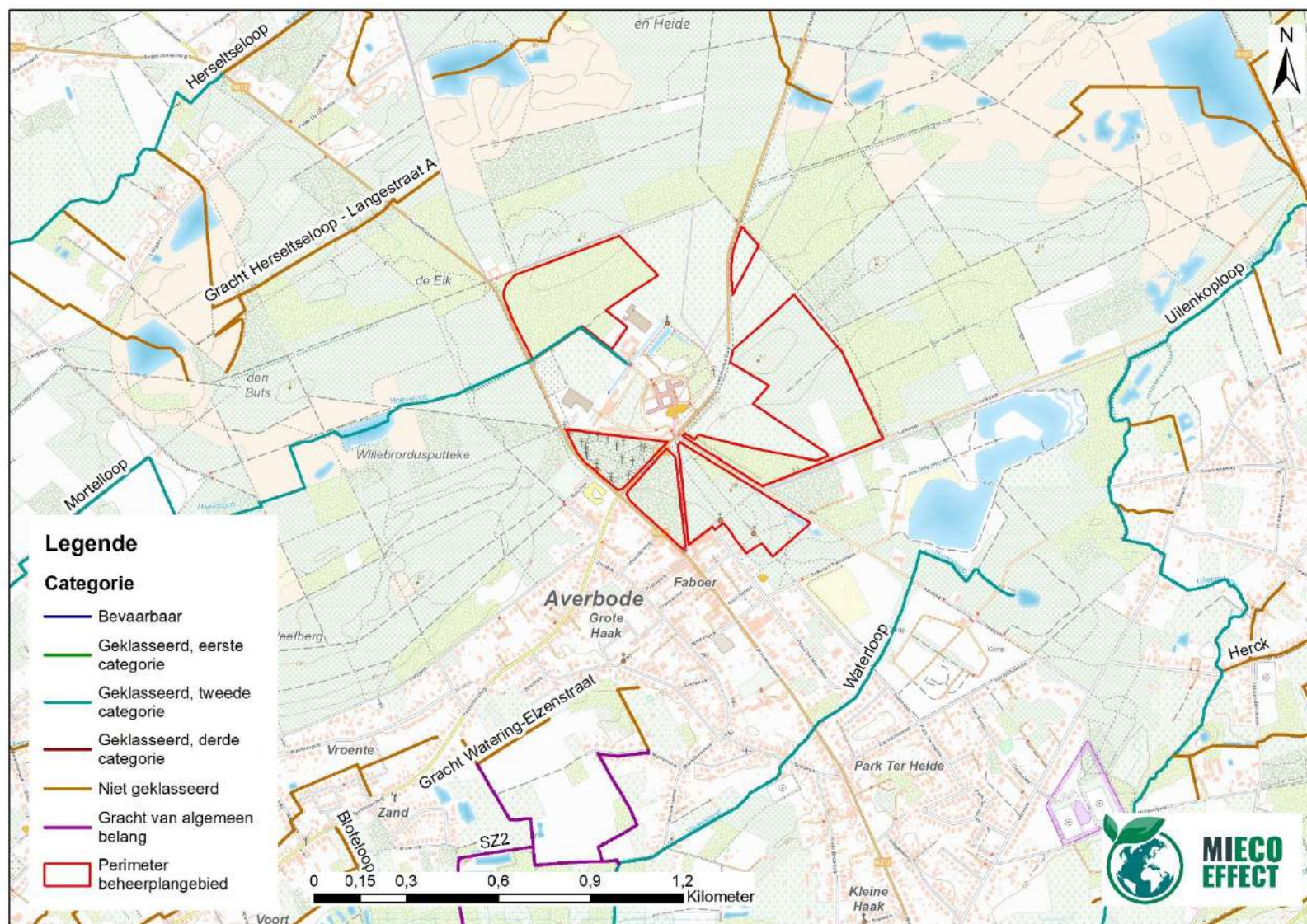
Kaart 21. Bodemkaart – Deelgebied Omgeving Abdij.





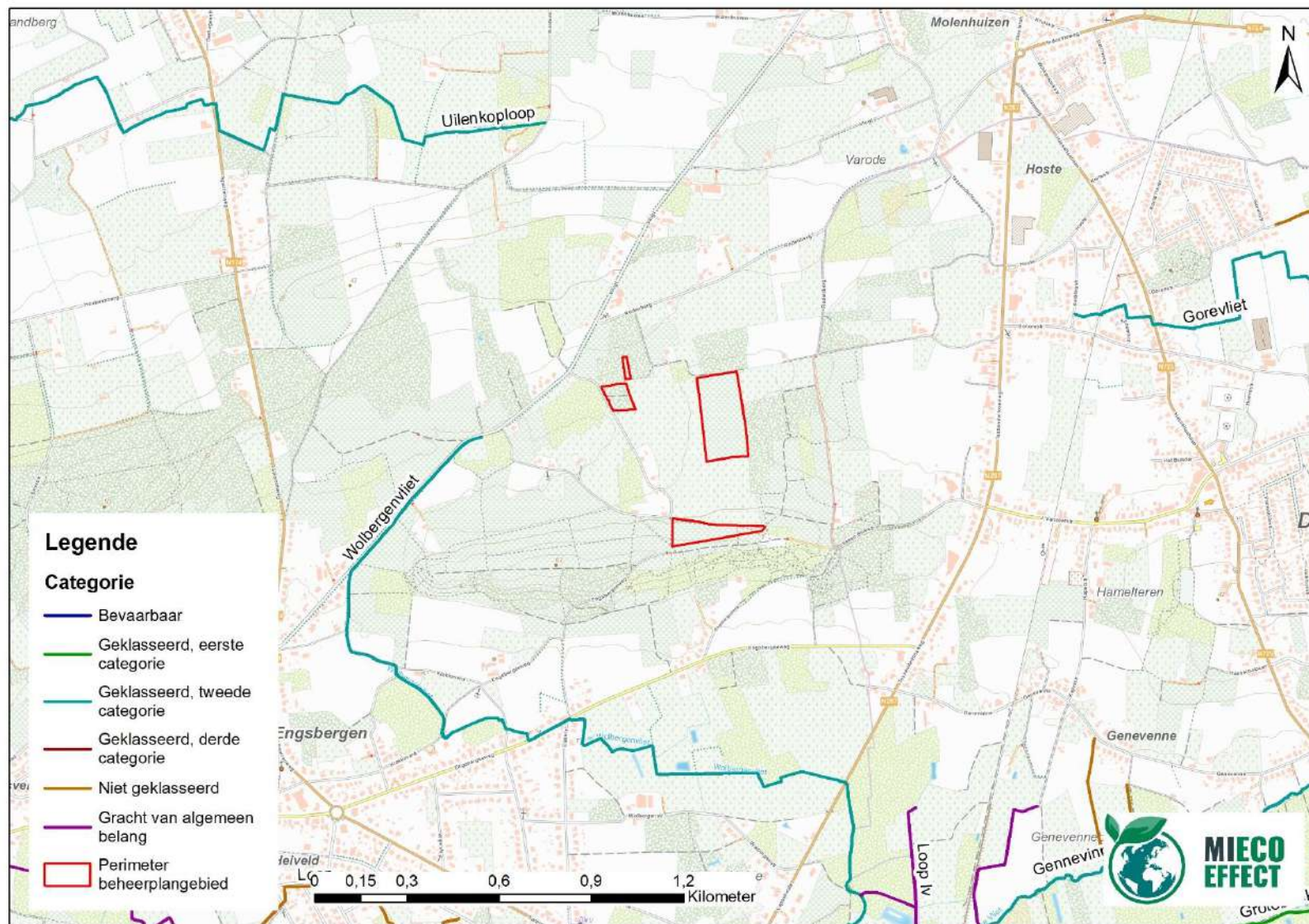
Kaart 22. Bodemkaart – Deelgebied Rodenberg.





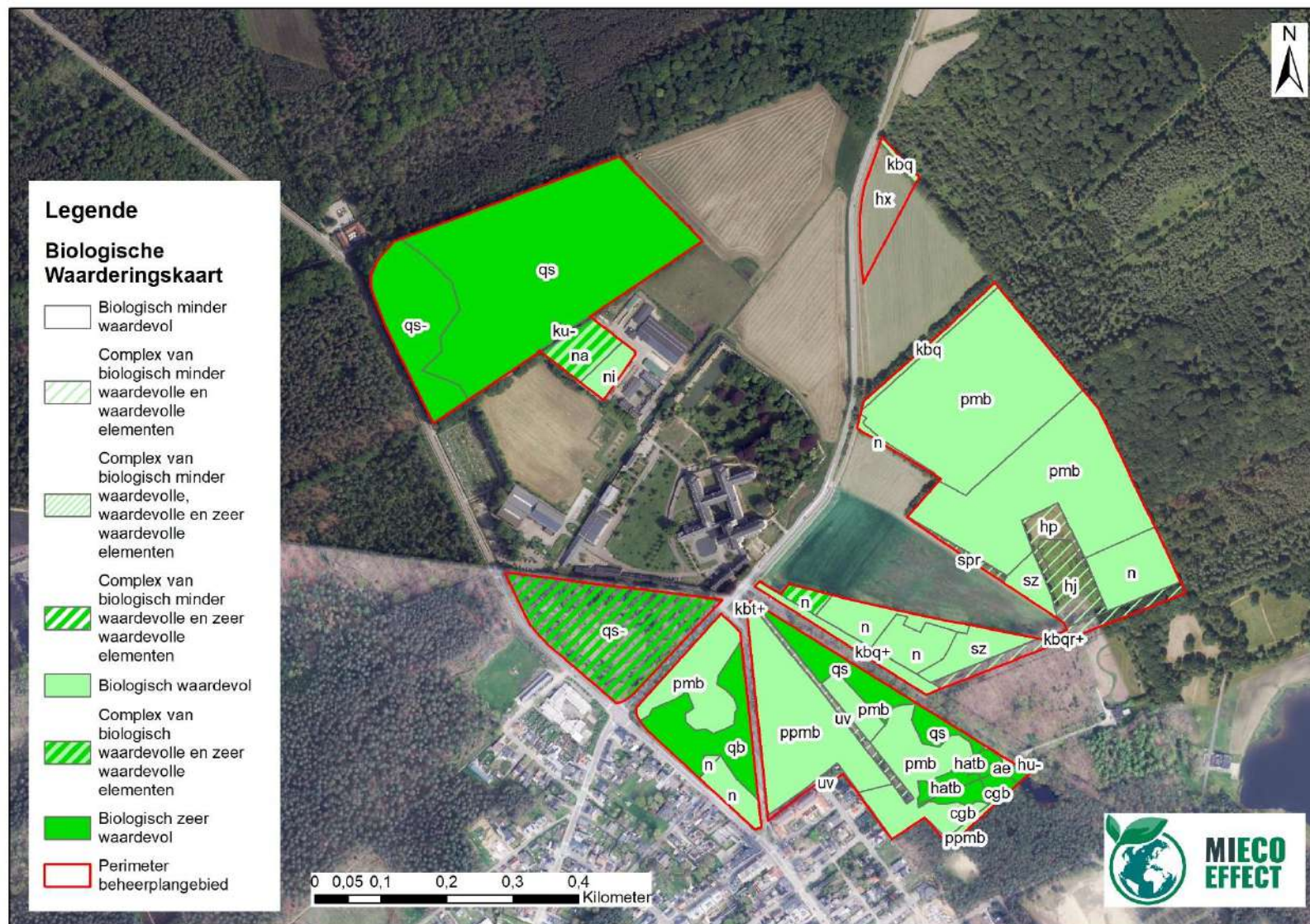
Kaart 23. Waterlopen – Deelgebied Omgeving Abdij.





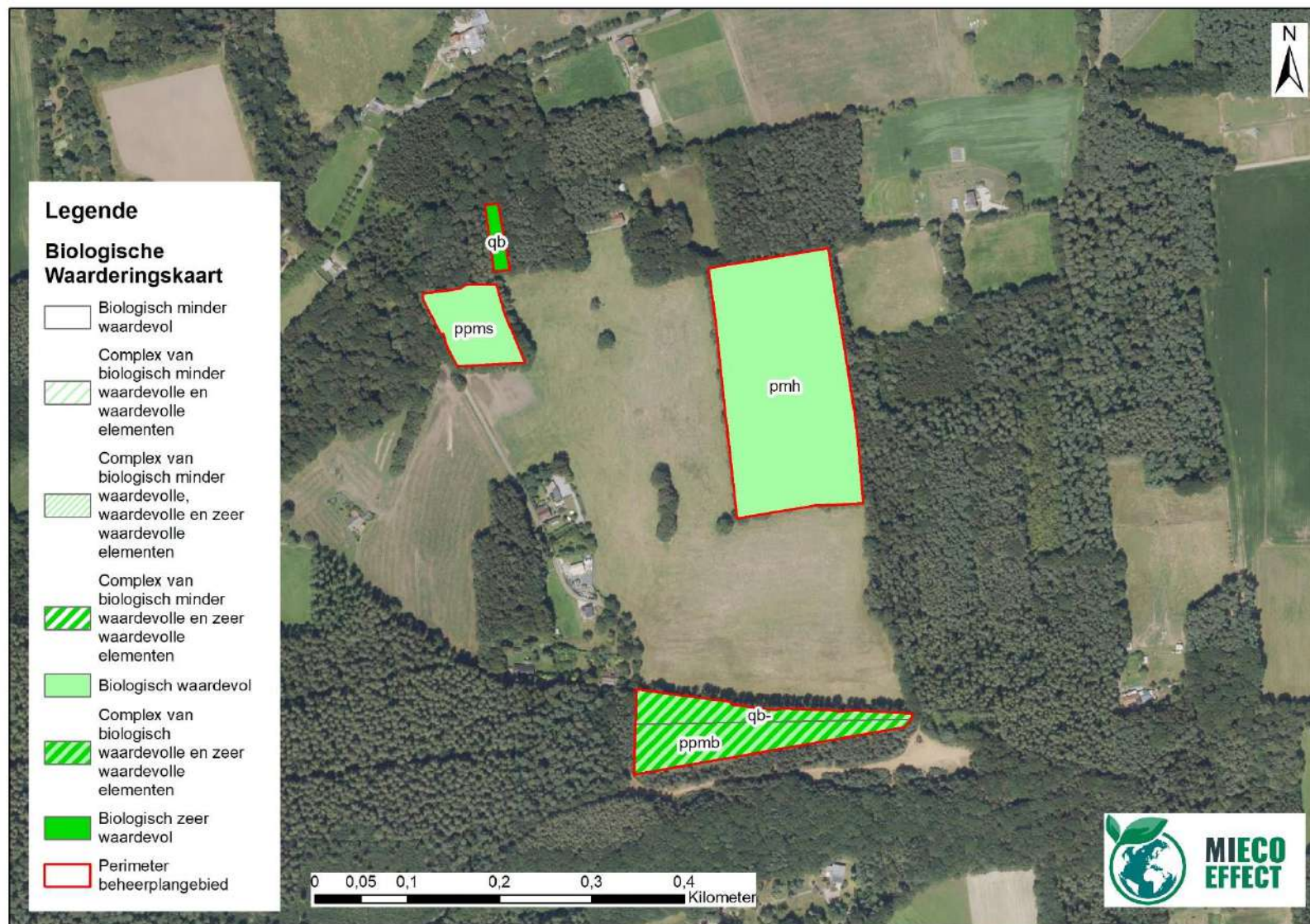
Kaart 24. Waterlopen – Deelgebied Rodenberg.





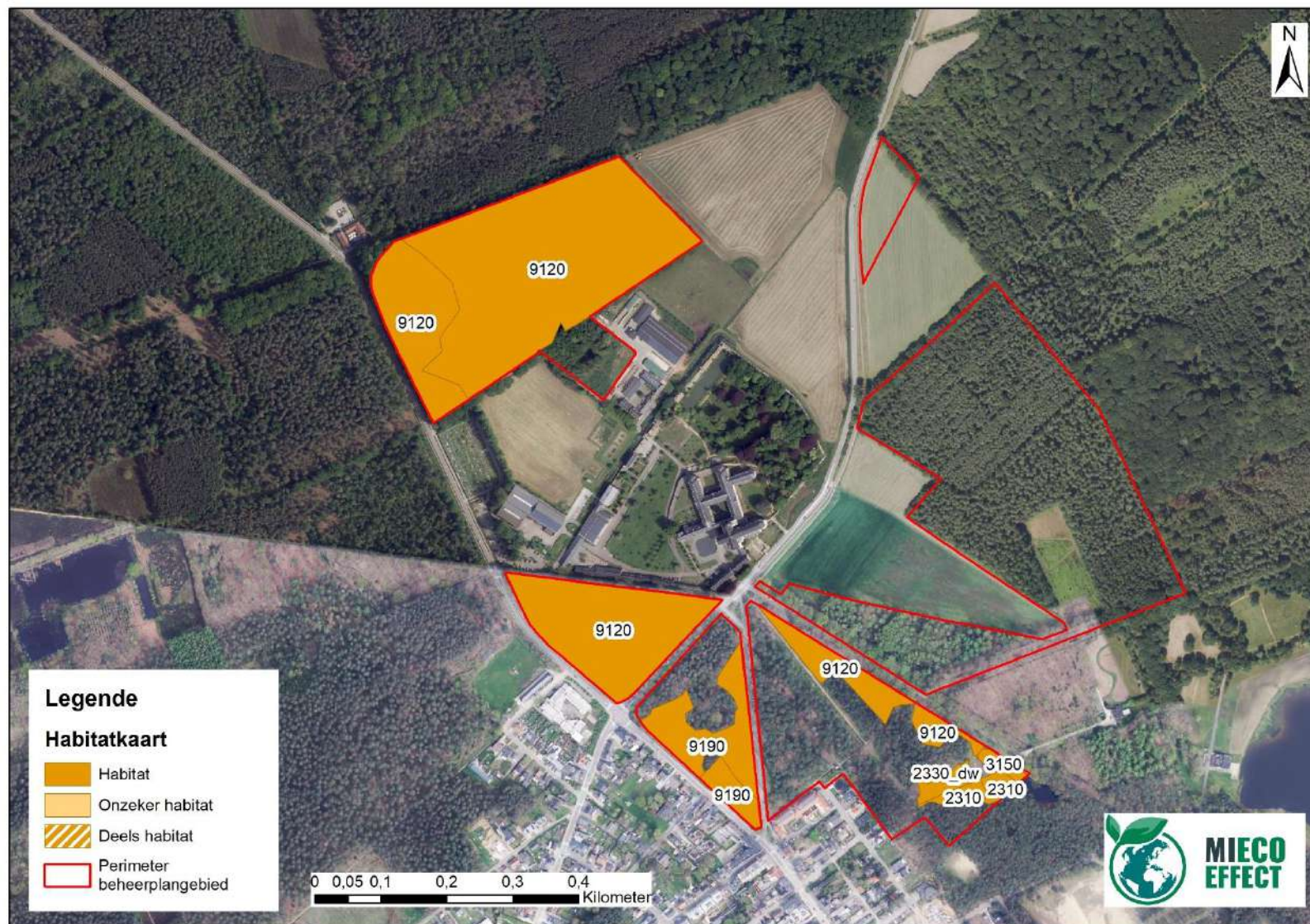
Kaart 25. Biologische waarderingskaart (update 2025) – Deelgebied Omgeving Abdij.





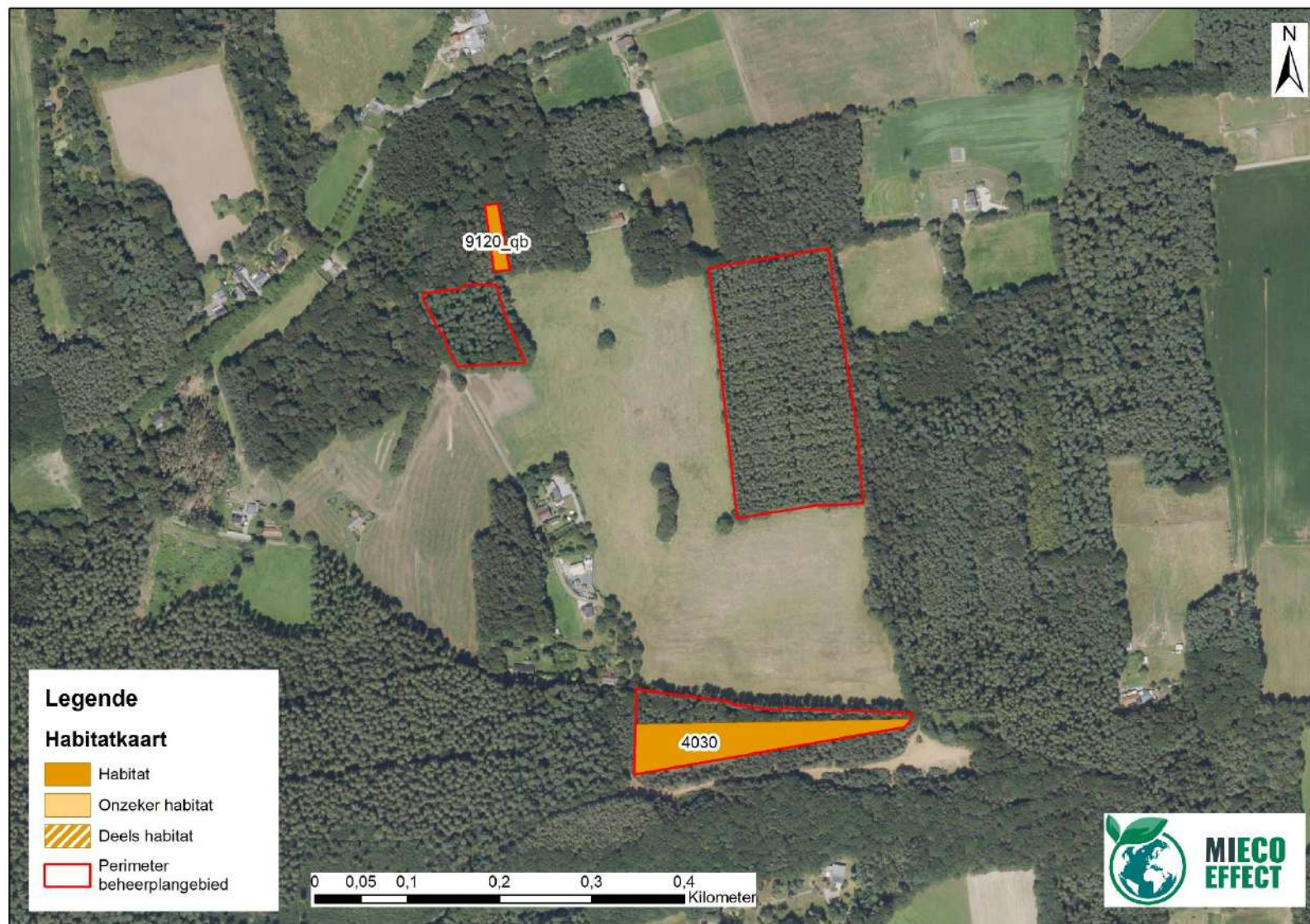
Kaart 26. Biologische waarderingskaart (update 2025) – Deelgebied Rodenberg.





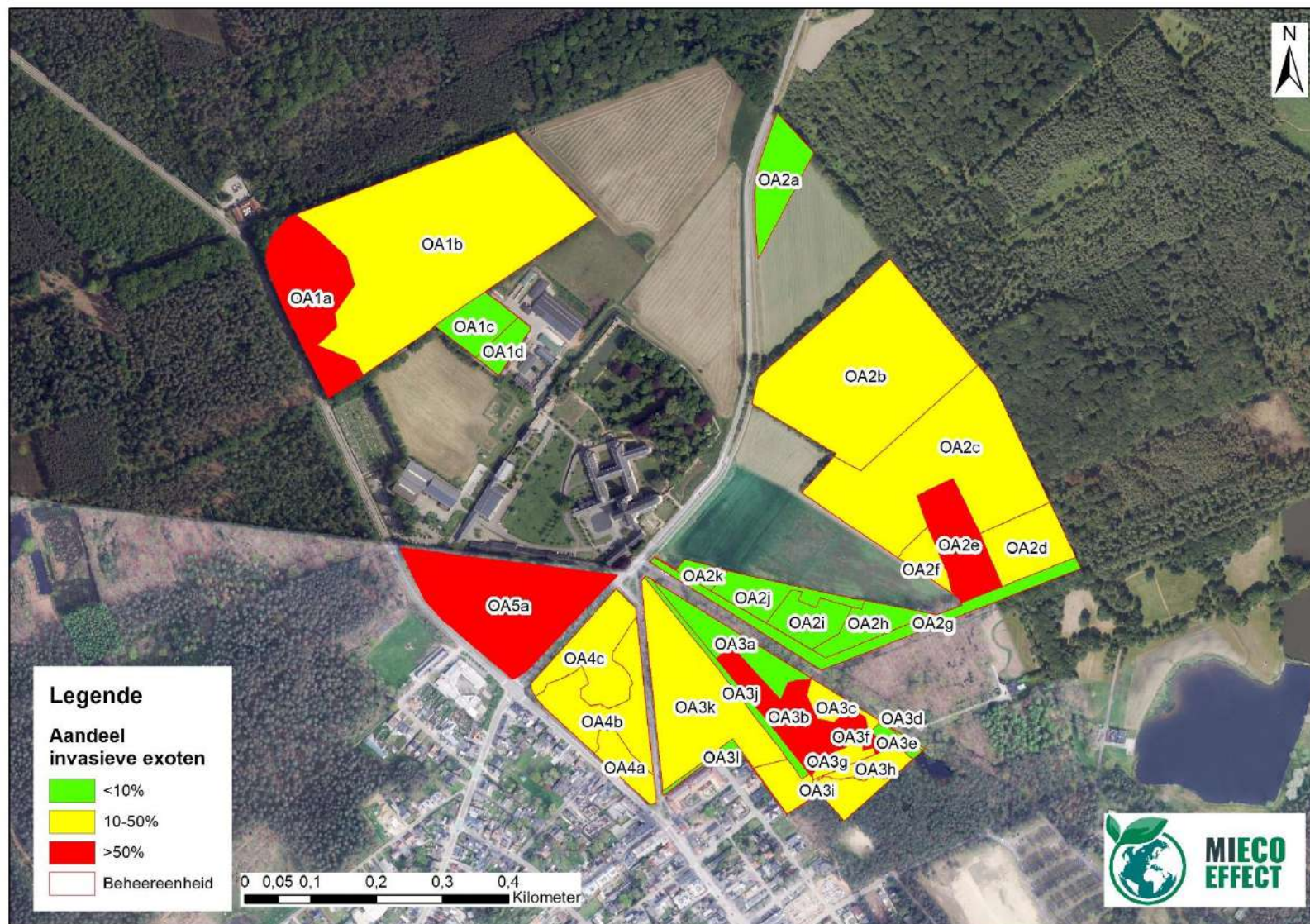
*Kaart 27. Habitatkaart (update 2025) – Deelgebied Omgeving Abdij.*





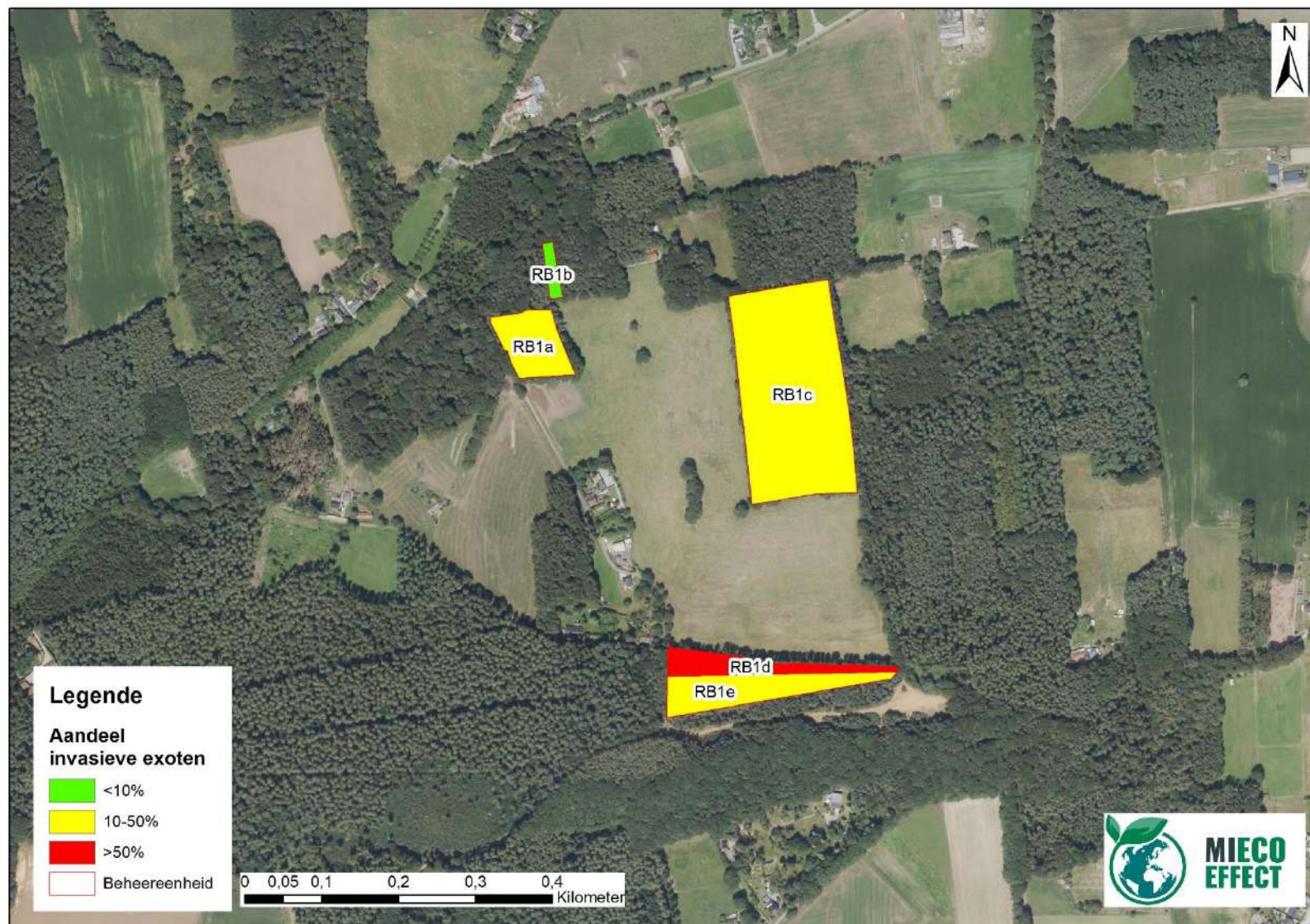
*Kaart 28. Habitatkaart (update 2025) – Deelgebied Rodenberg.*





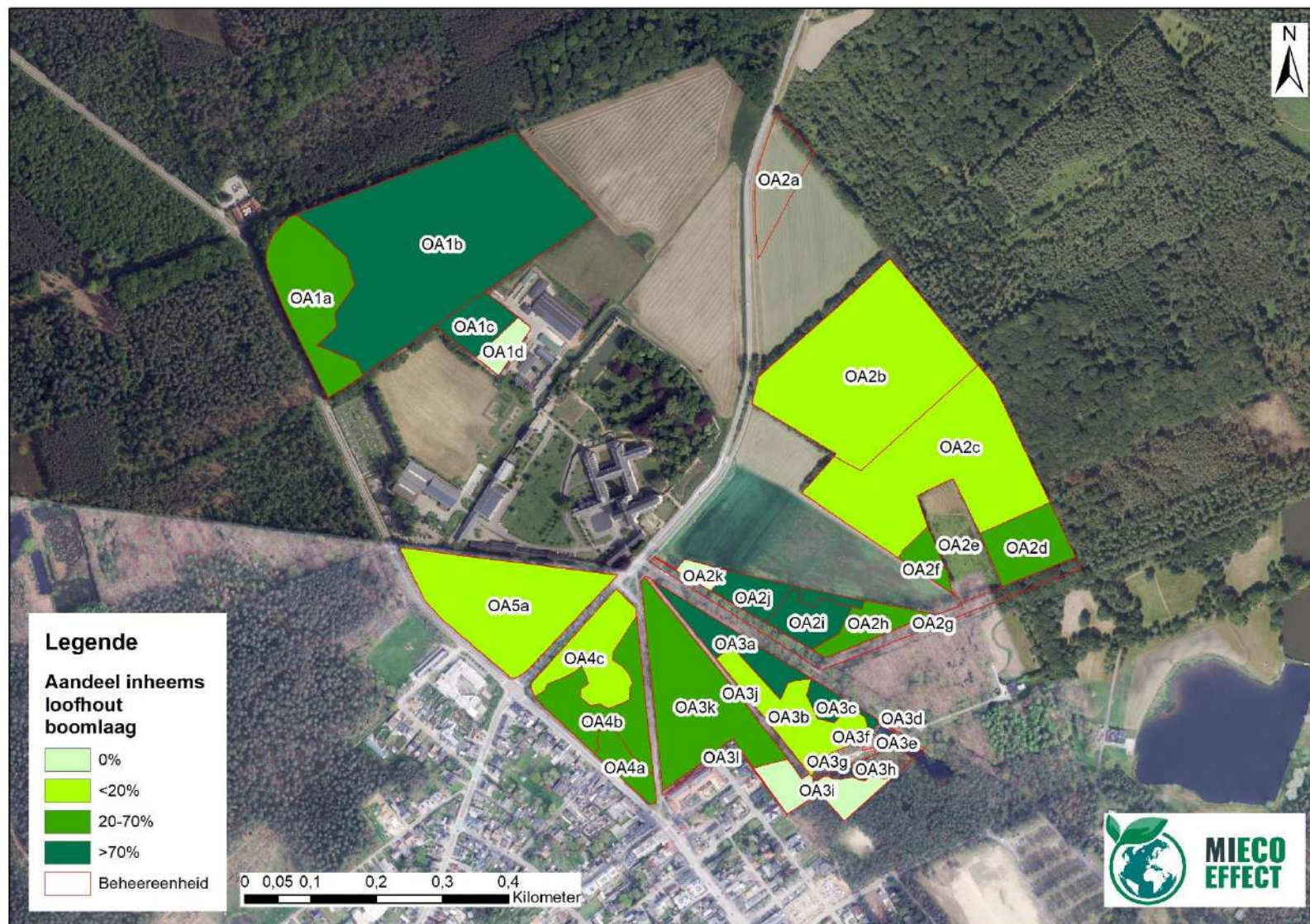
*Kaart 29. Aandeel invasieve exoten – Deelgebied Omgeving Abdij.*





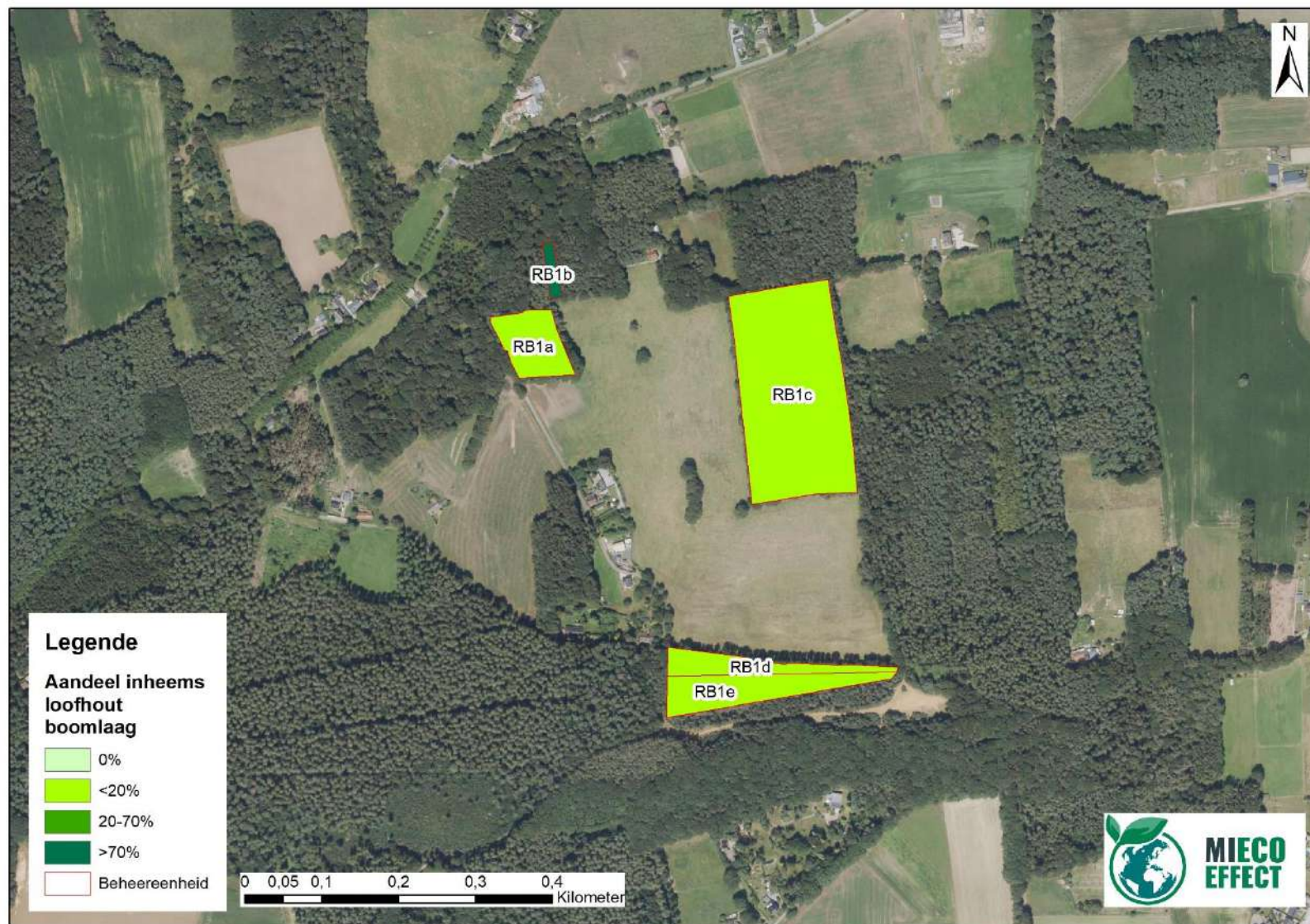
*Kaart 30. Aandeel invasieve exoten – Deelgebied Rodenberg.*





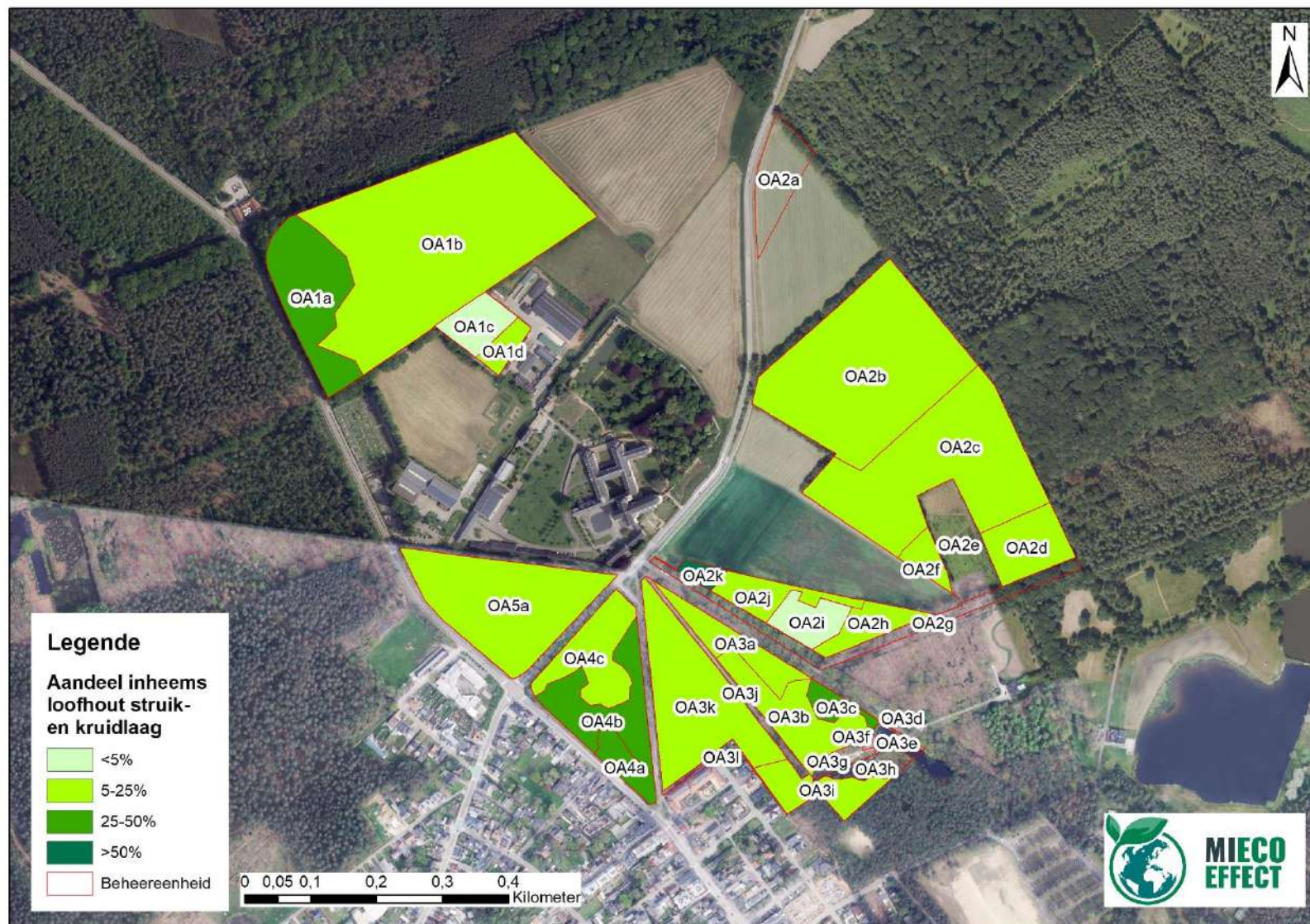
*Kaart 31. Aandeel inheems loofhout in de boomlaag – Deelgebied Omgeving Abdij.*





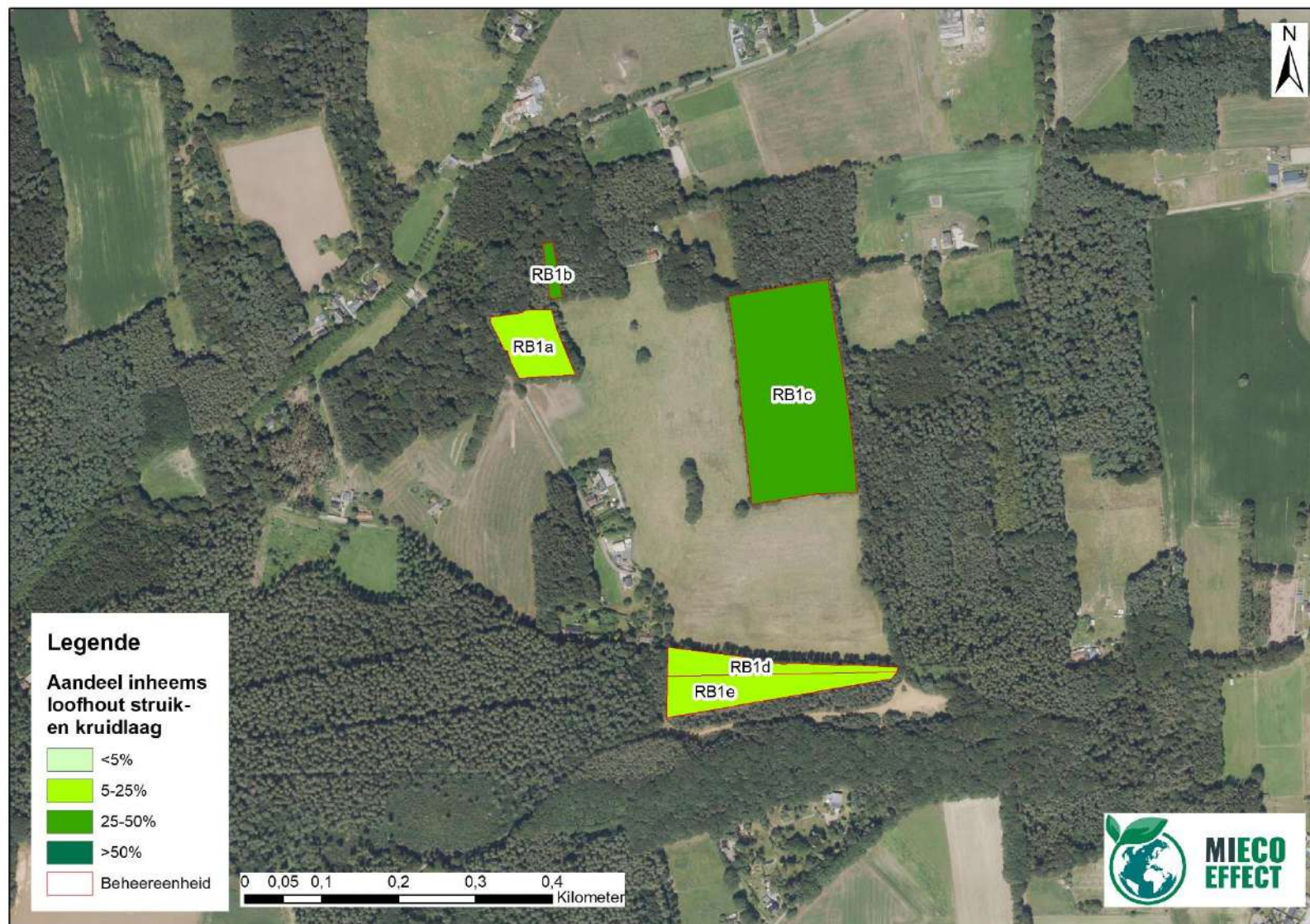
*Kaart 32. Aandeel inheems loofhout in de boomlaag – Deelgebied Rodenberg.*





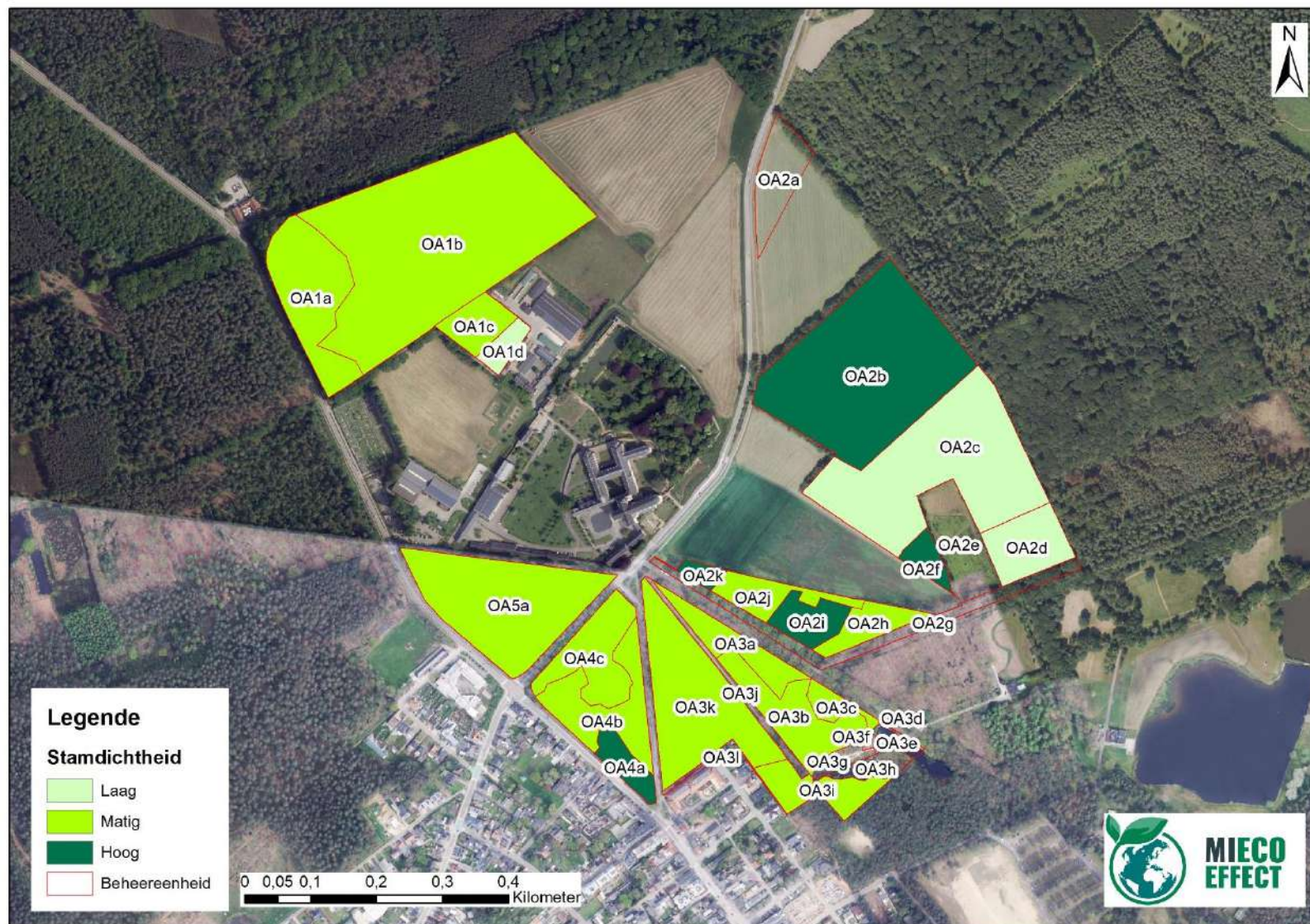
*Kaart 33. Aandeel inheems loofhout in de struik- en kruidlaag – Deelgebied Omgeving Abdij.*





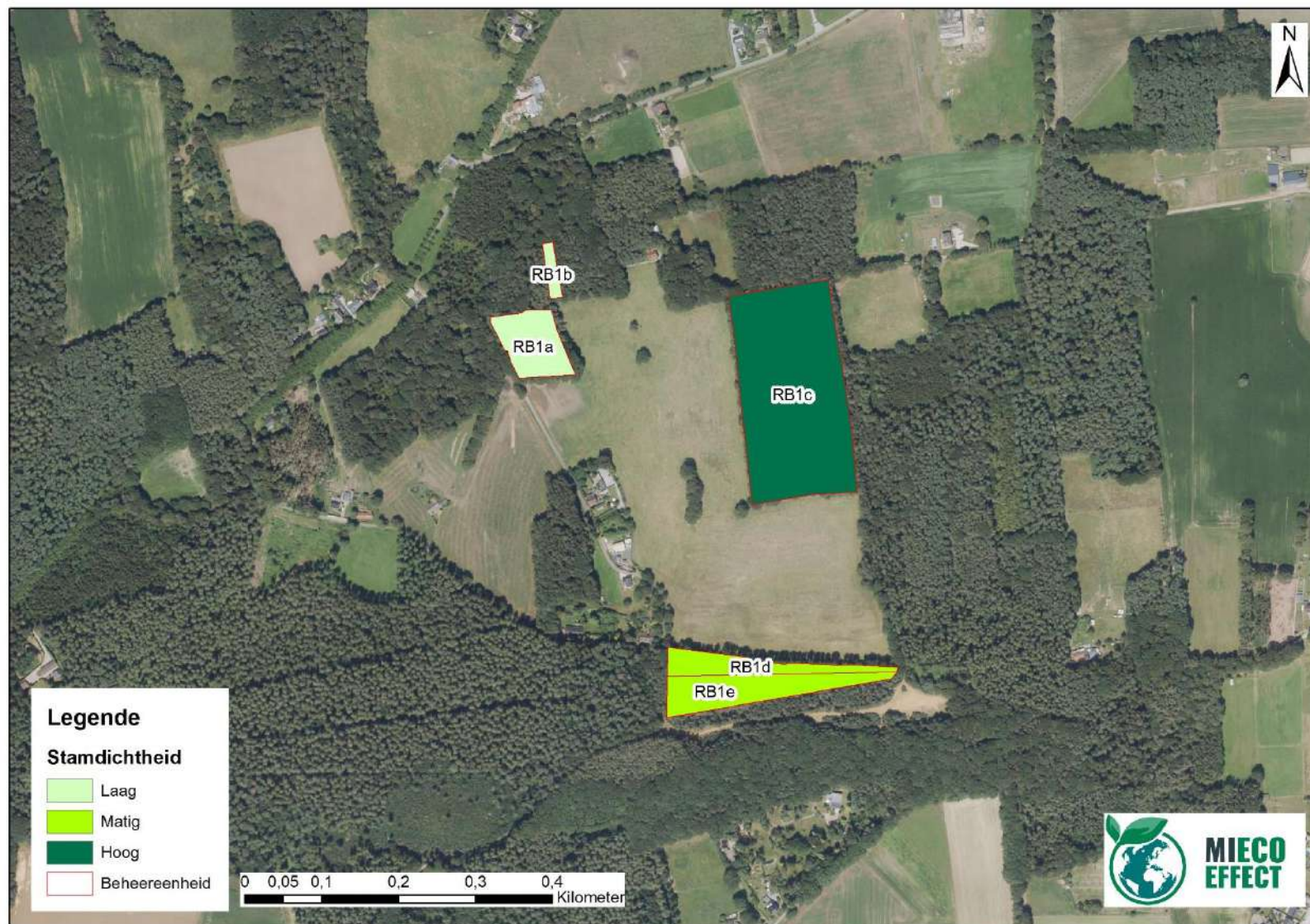
Kaart 34. Aandeel inheems loofhout in de struik- en kruidlaag – Deelgebied Rodenberg.





Kaart 35. Stamdichtheid – Deelgebied Omgeving Abdij.





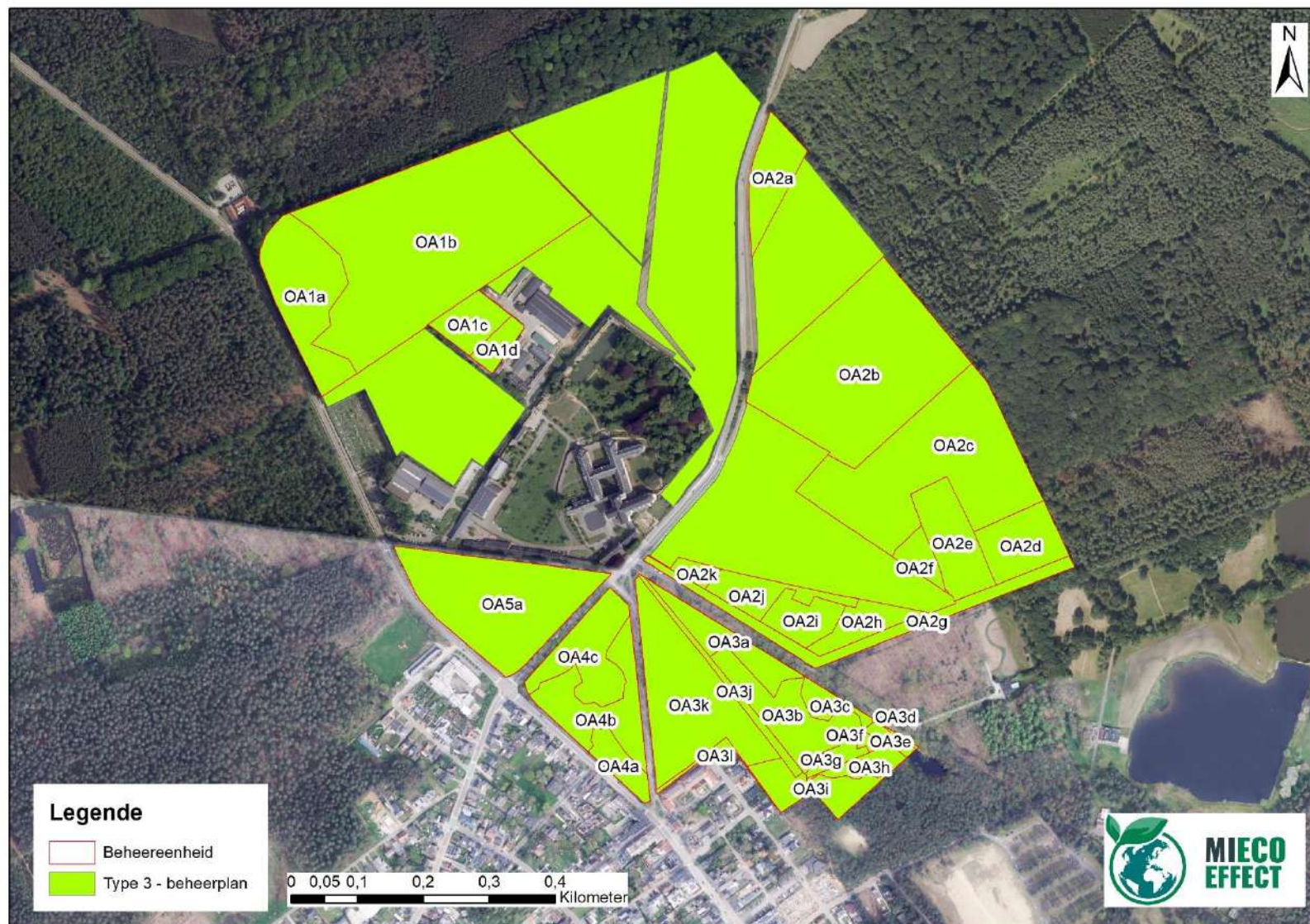
Kaart 36. Stamdichtheid – Deelgebied Rodenberg.



## 2 VISIERAPPORT

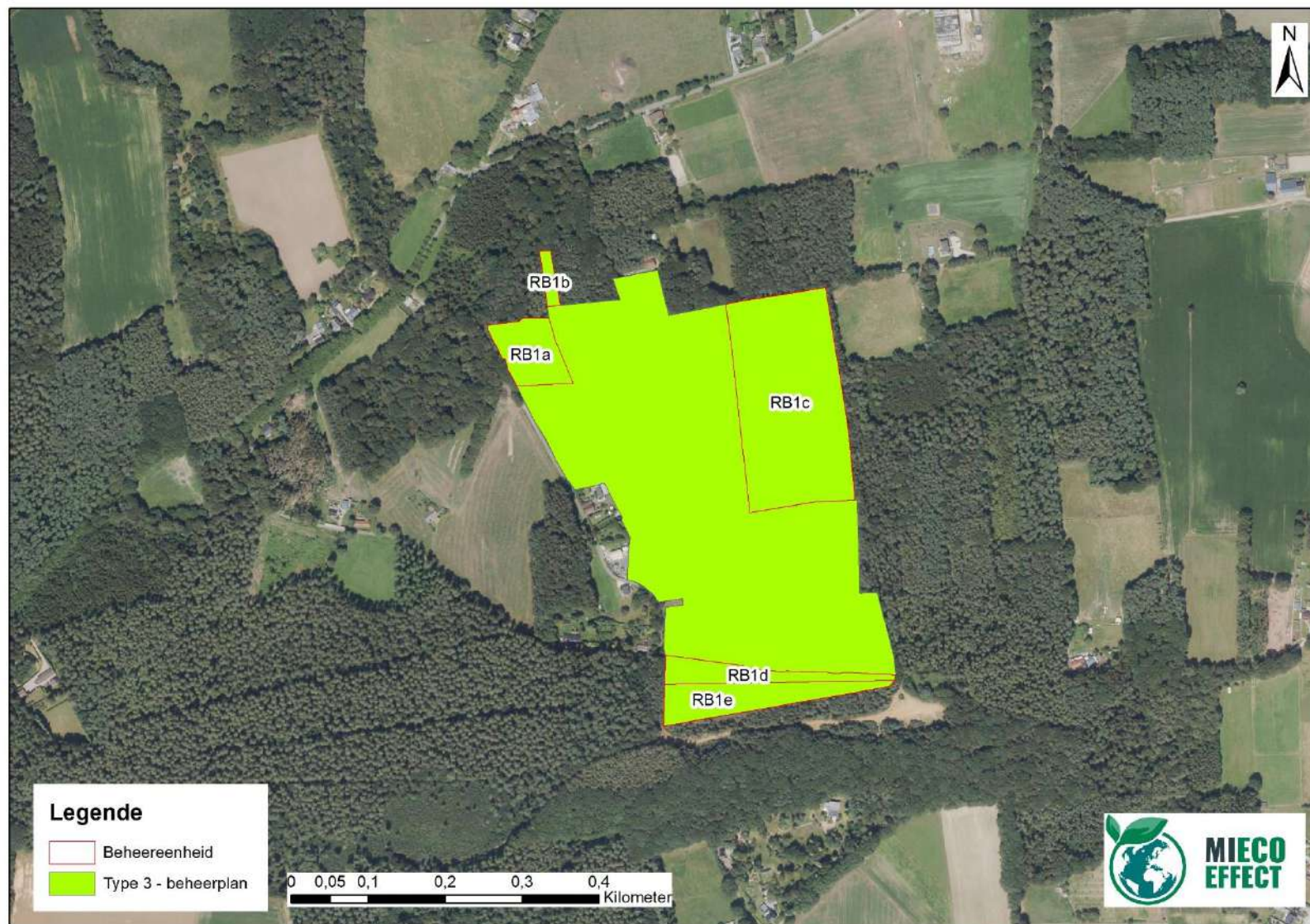
---





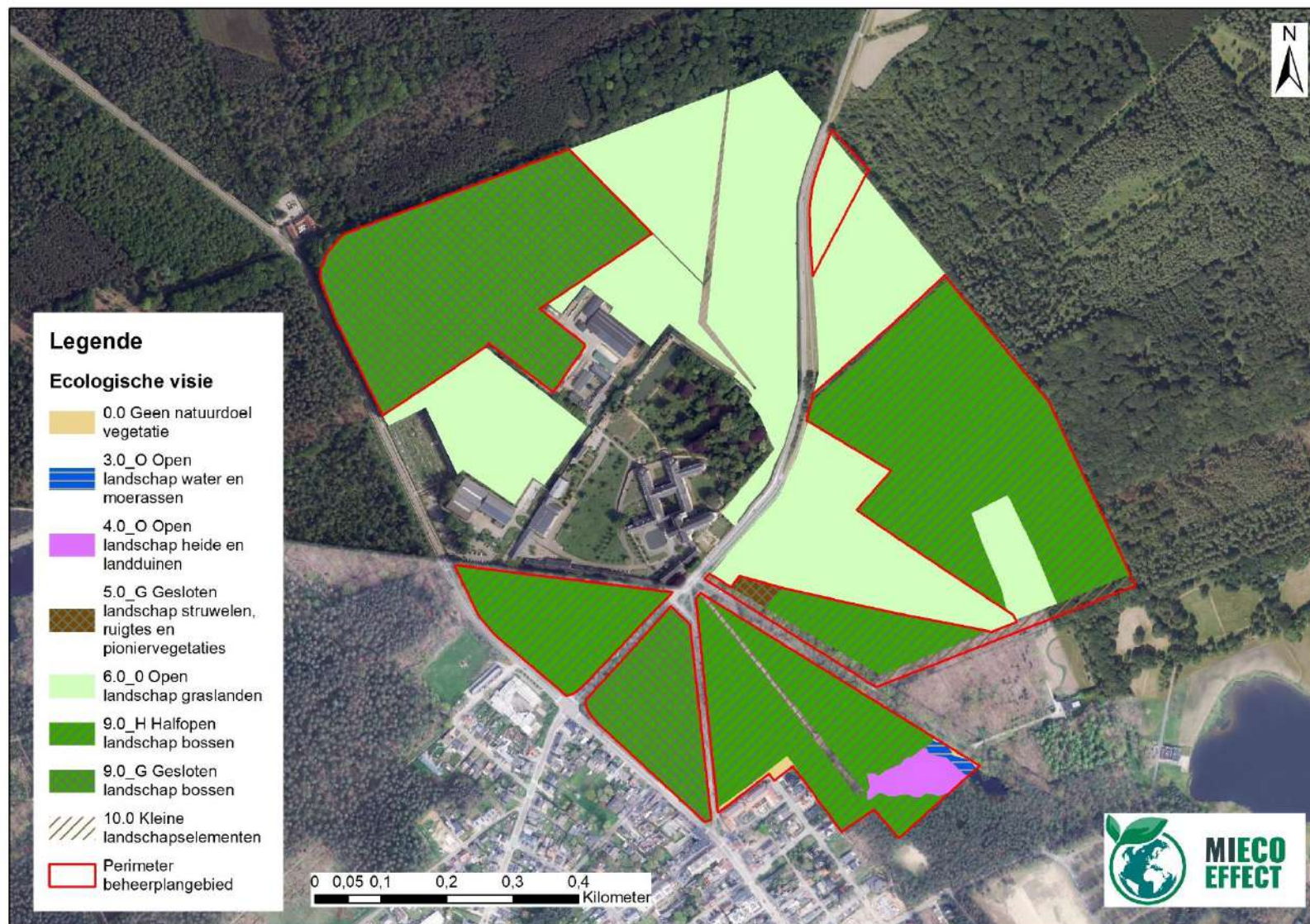
Kaart 37. Ambitieniveau – Deelgebied Omgeving Abdij.





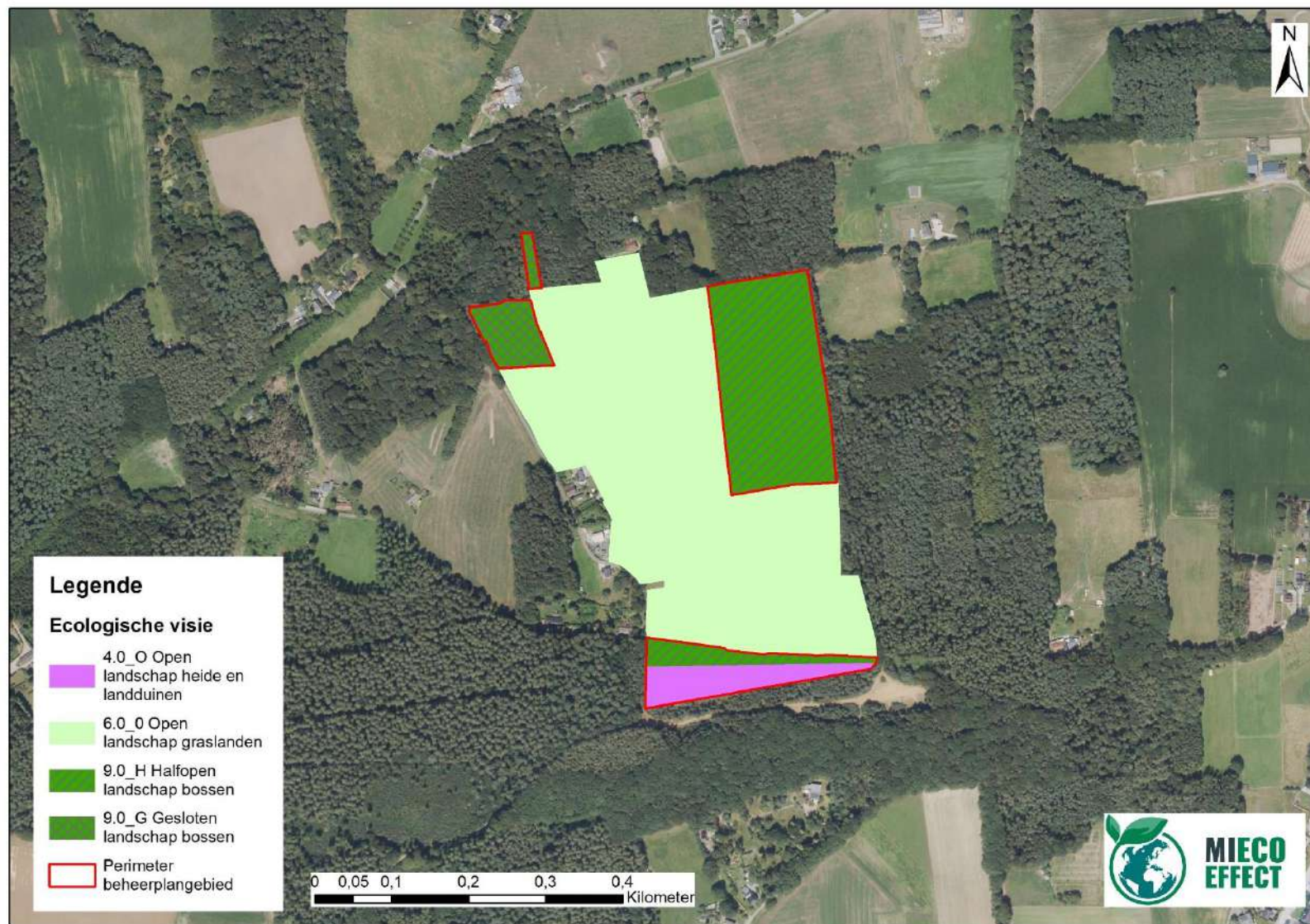
*Kaart 38. Ambitieniveau – Deelgebied Rodenberg.*





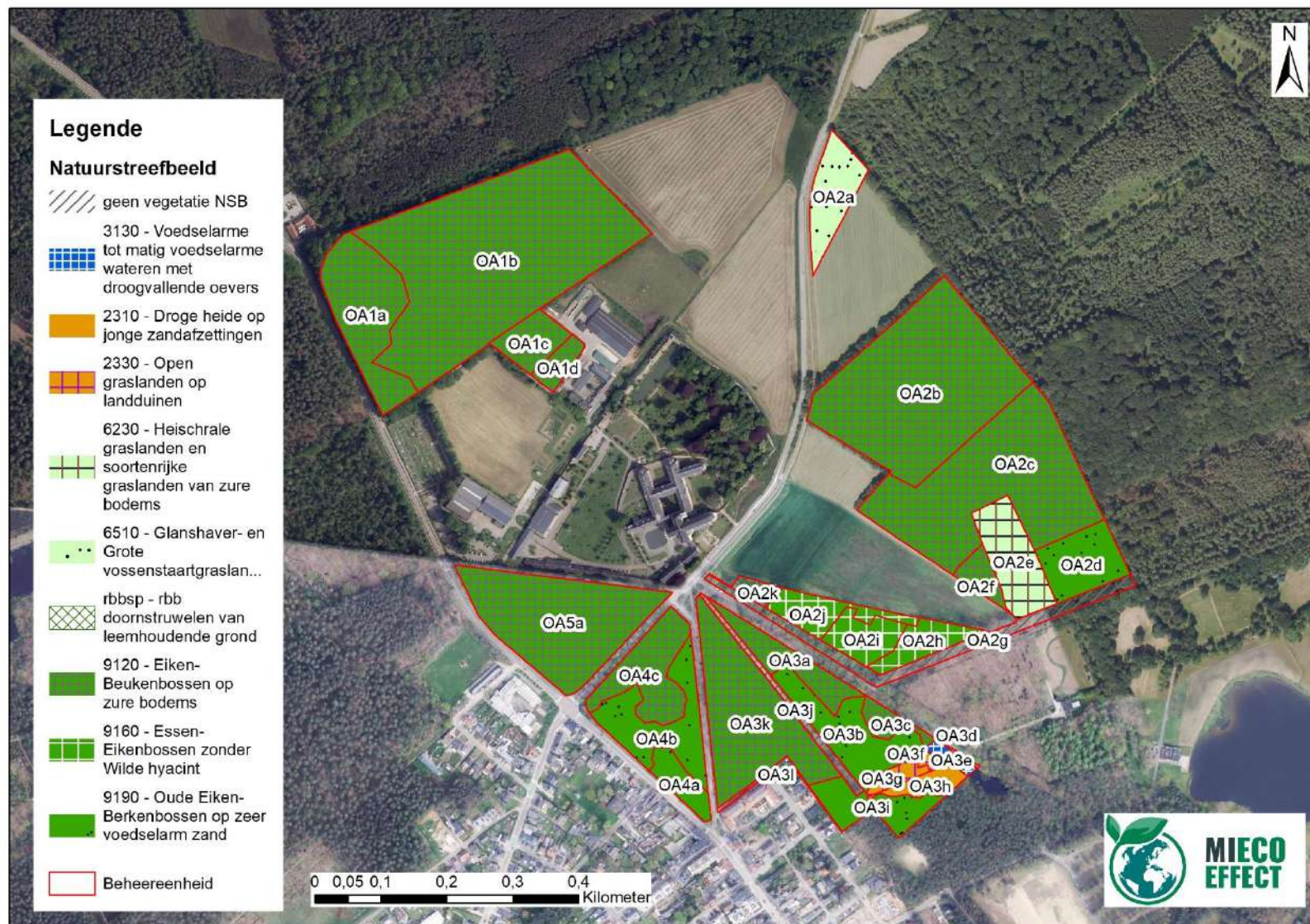
Kaart 39. Ecologische visie globaal kader – Deelgebied Omgeving Abdij.





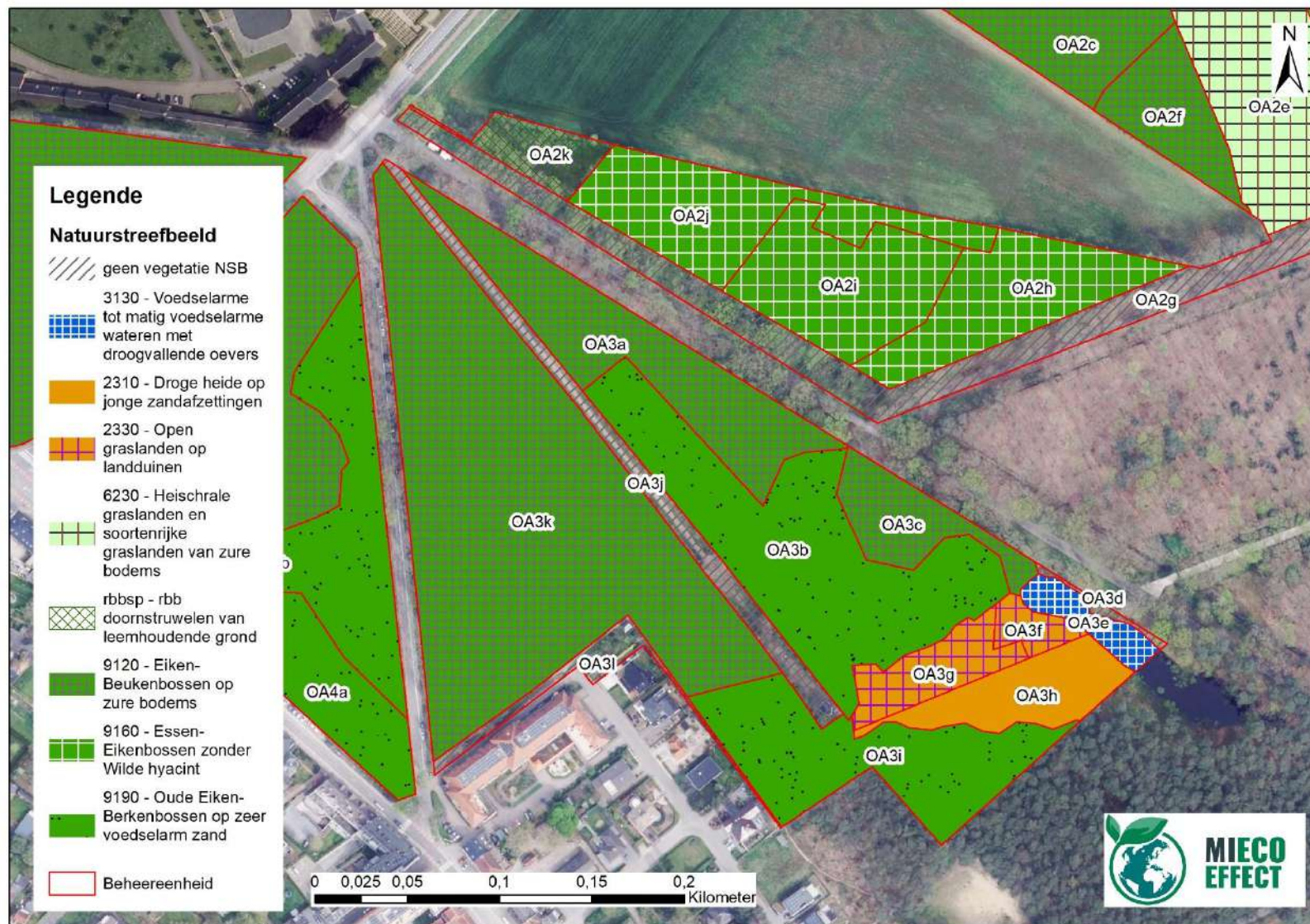
*Kaart 40. Ecologische visie globaal kader – Deelgebied Rodenberg.*





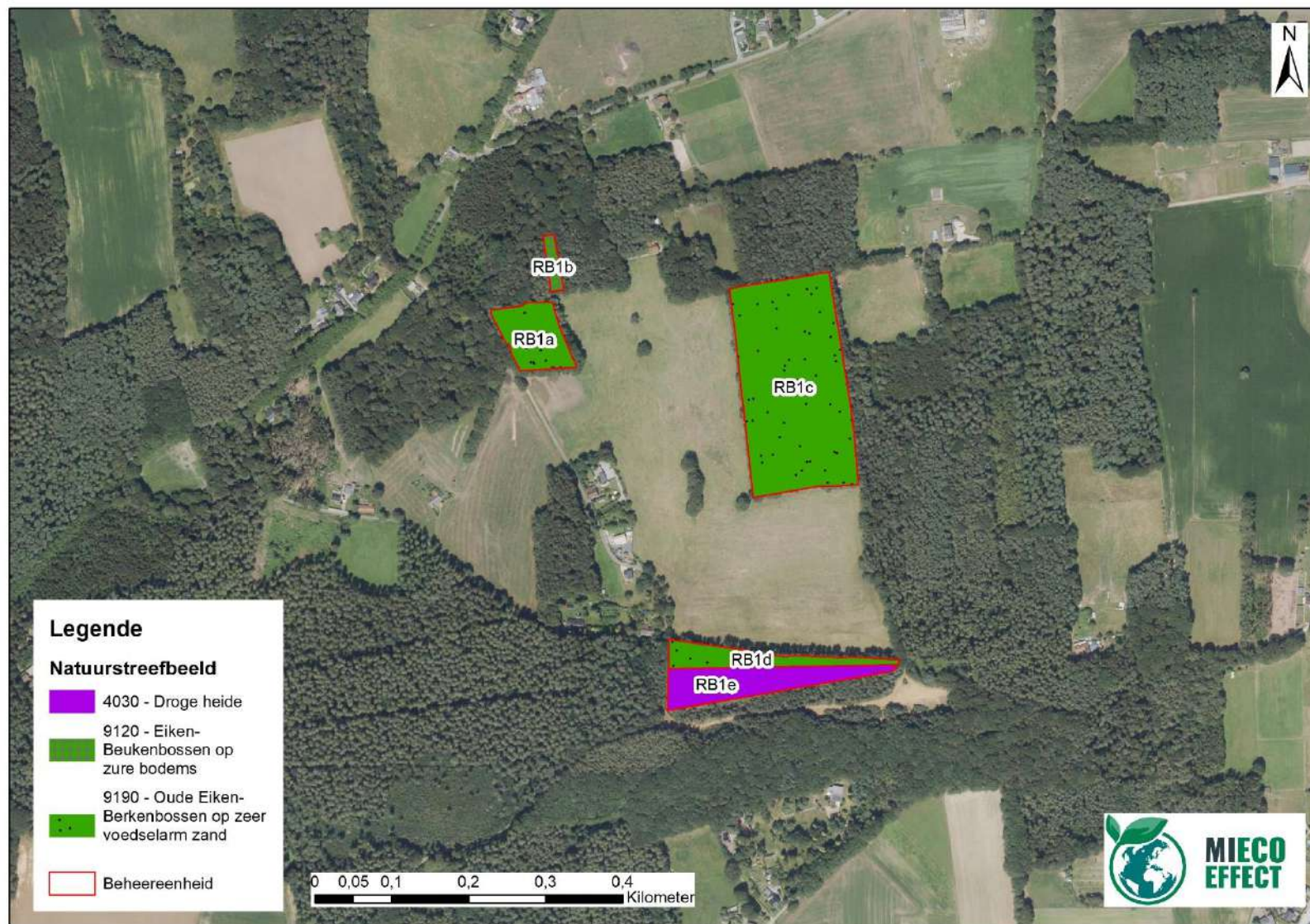
Kaart 41. Natuurstreefbeelden vegetaties – Deelgebied Omgeving Abdij.





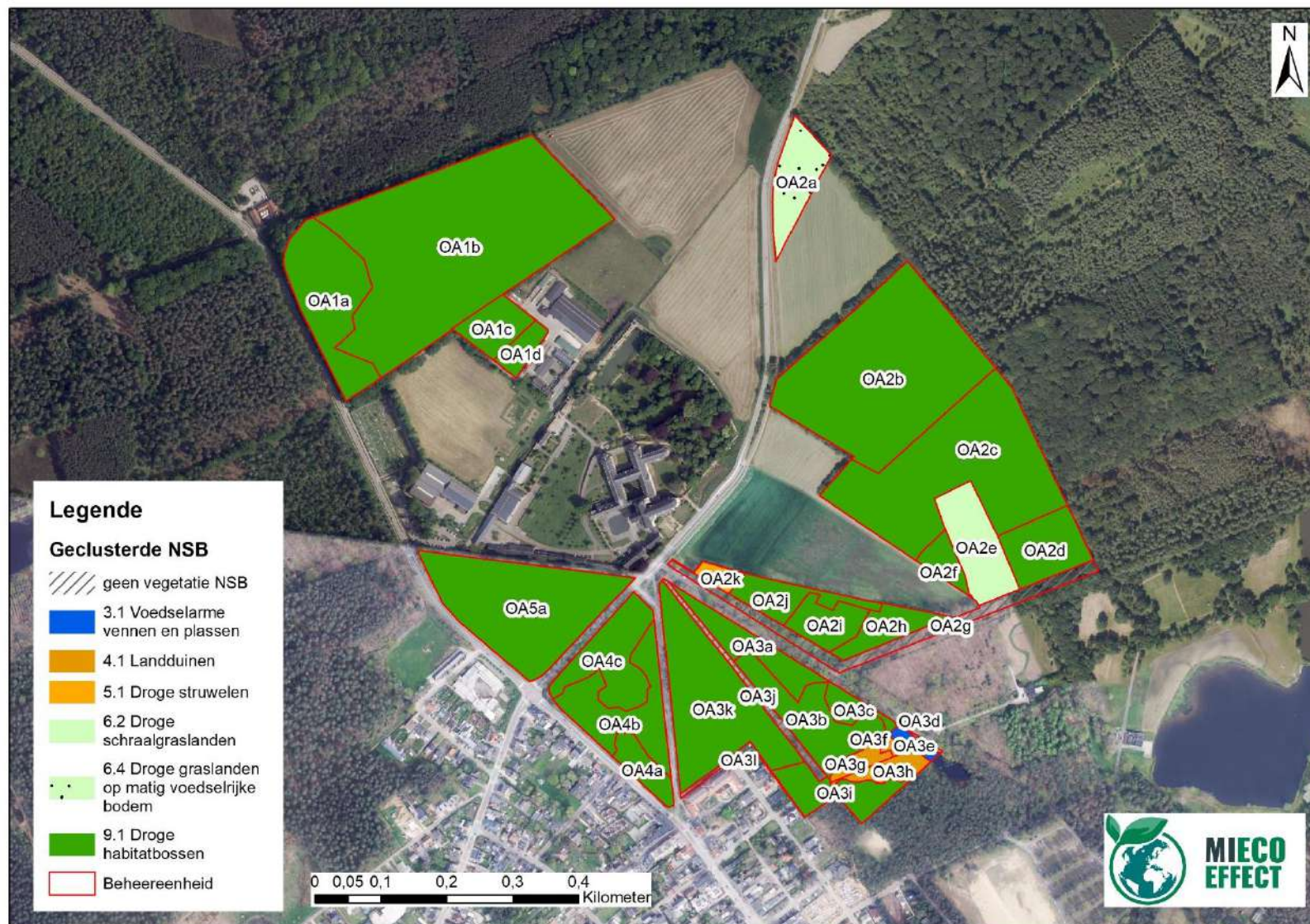
Kaart 42. Detailkaart natuurstreefbeelden vegetaties – Deelgebied Omgeving Abdij





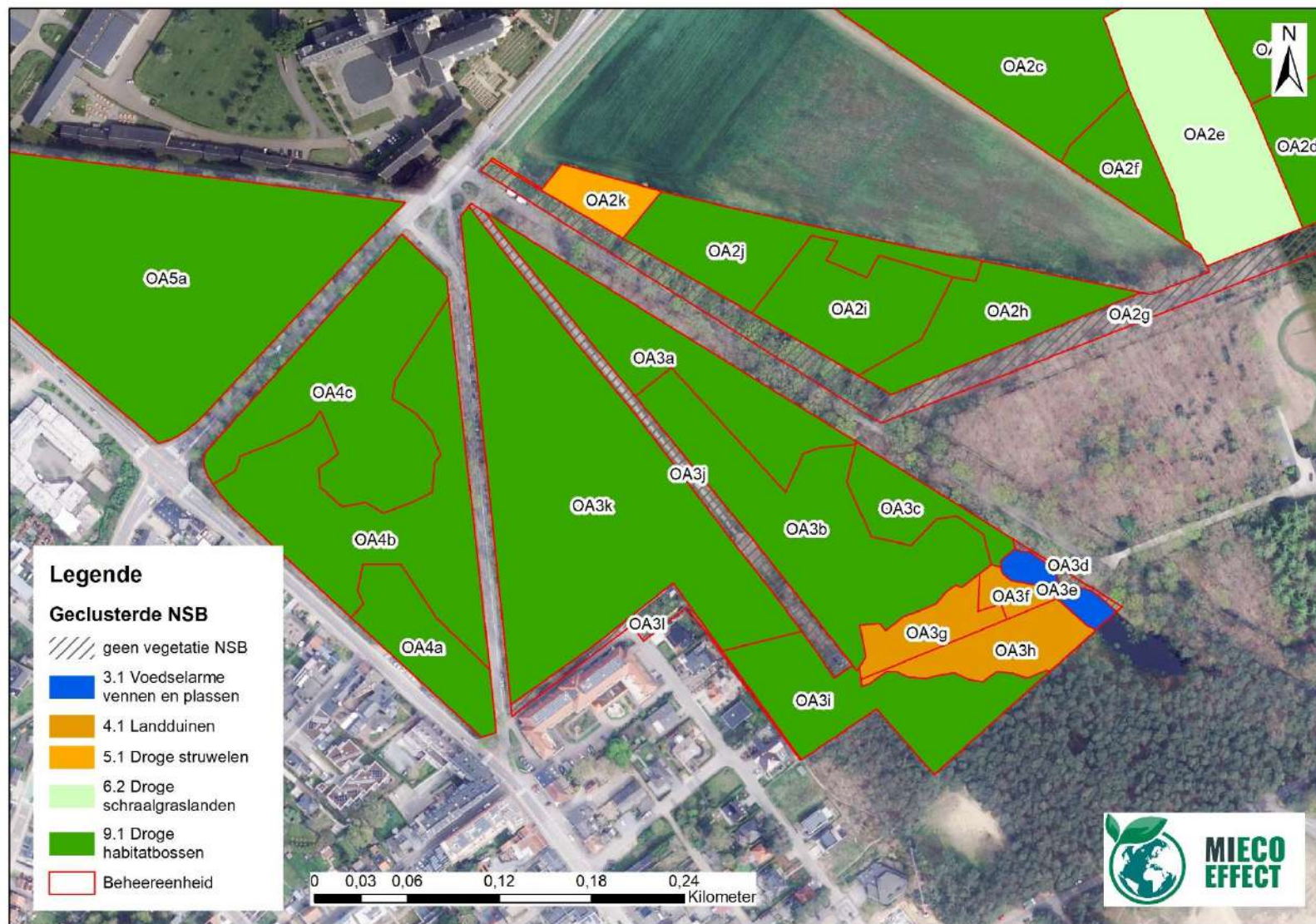
*Kaart 43. Natuurstreefbeelden vegetaties – Deelgebied Rodenberg.*





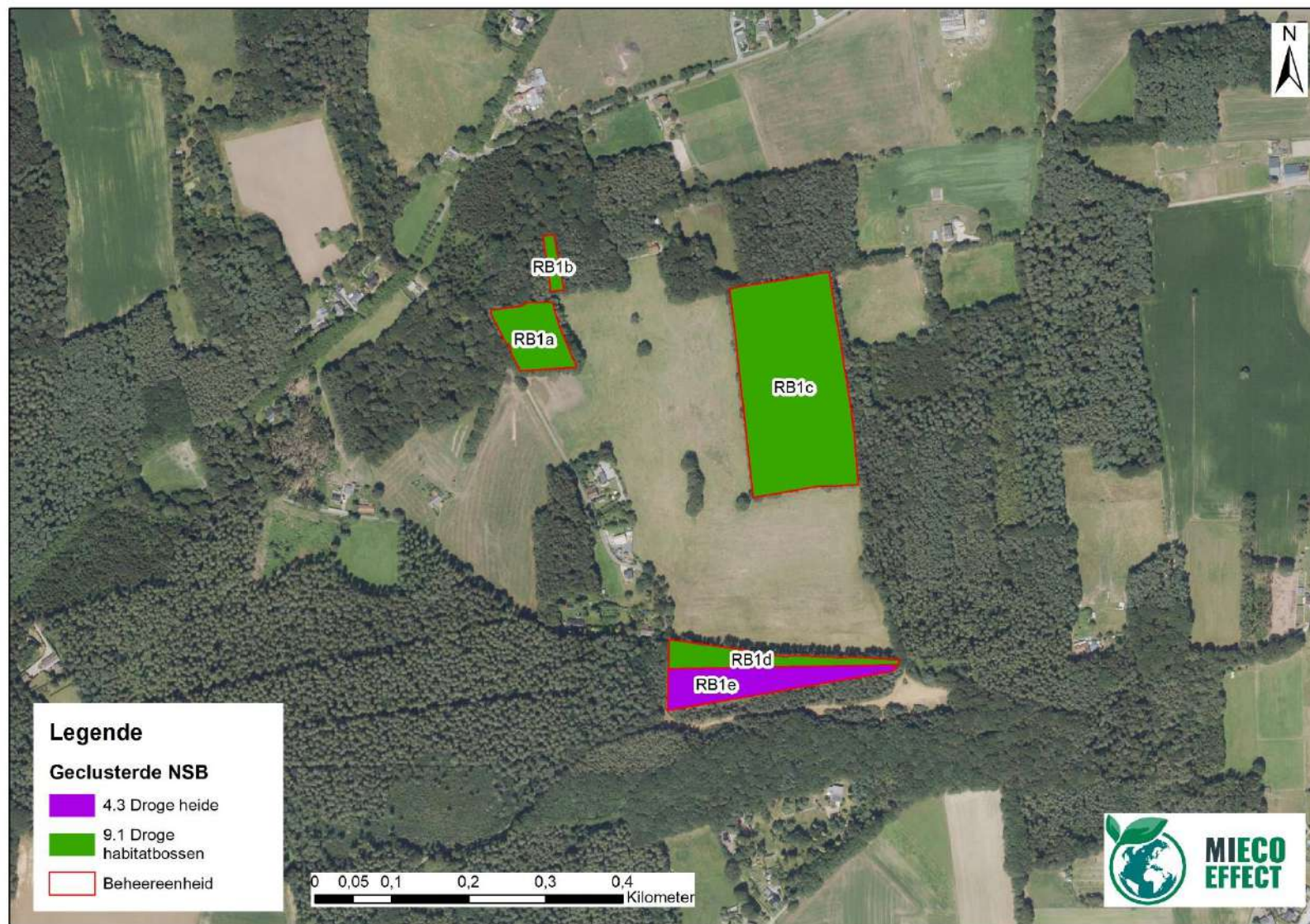
Kaart 44. Clusterkaart natuurstreefbeelden vegetaties – Deelgebied Omgeving Abdij.





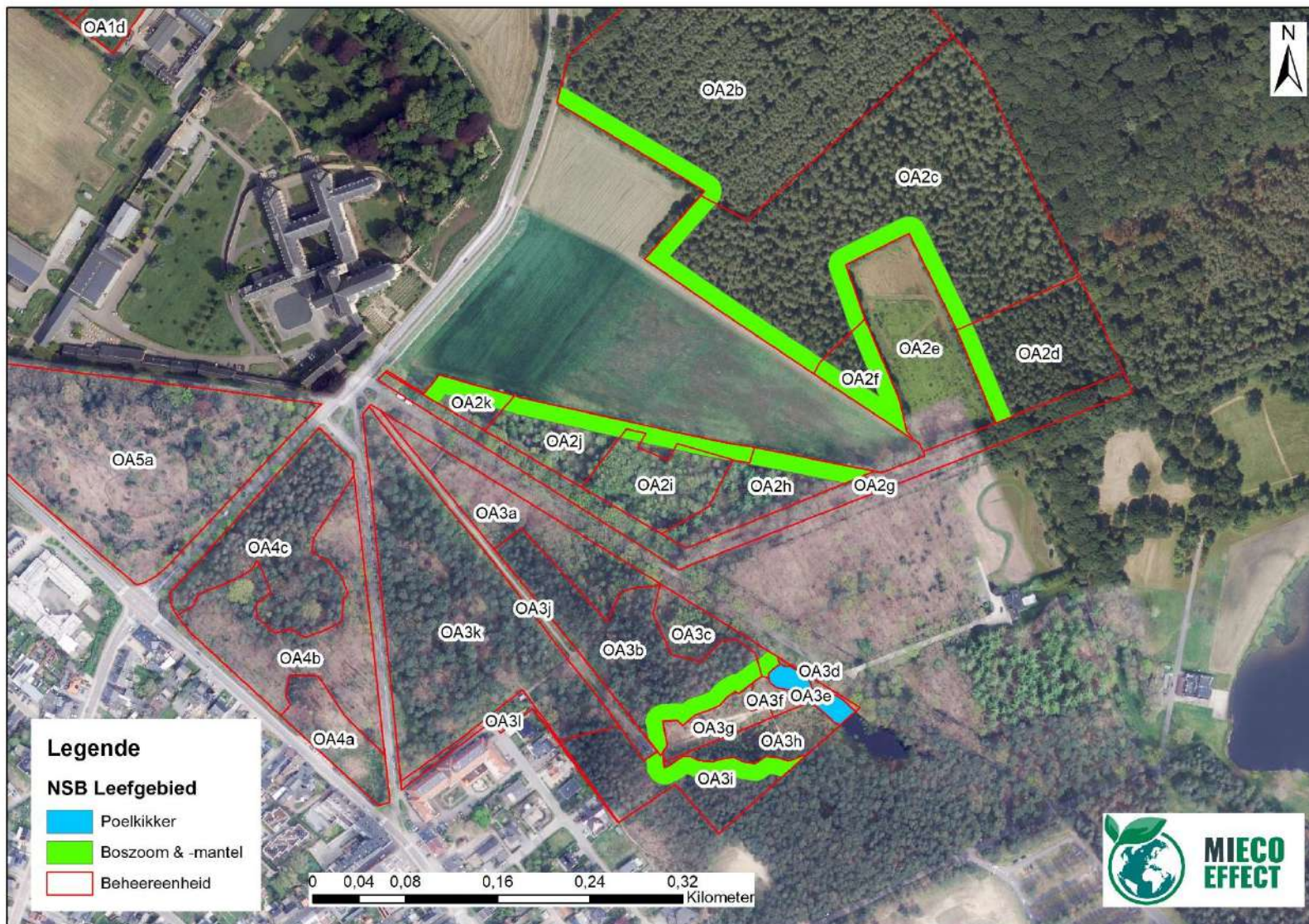
*Kaart 45. Detailkaart clusterkaart natuurstreefbeelden vegetaties – Deelgebied Omgeving Abdij.*





*Kaart 46. Clusterkaart natuurstreefbeelden vegetaties – Deelgebied Rodenberg.*





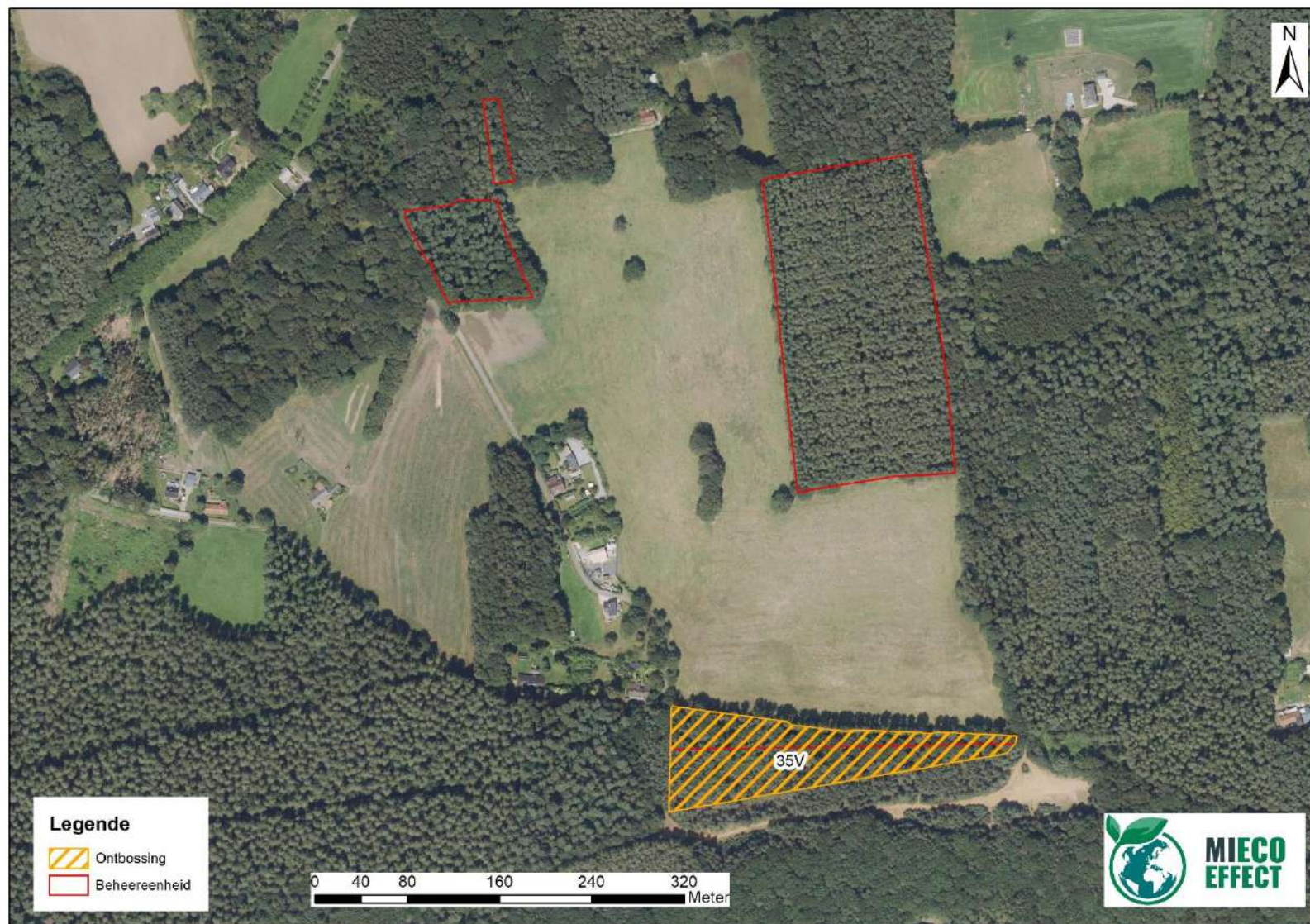
*Kaart 47. Natuurstreefbeelden leefgebieden van soorten – Deelgebied Omgeving Abdij.*





*Kaart 48. Natuurstreefbeeld leefgebieden van soorten – Deelgebied Rodenberg.*





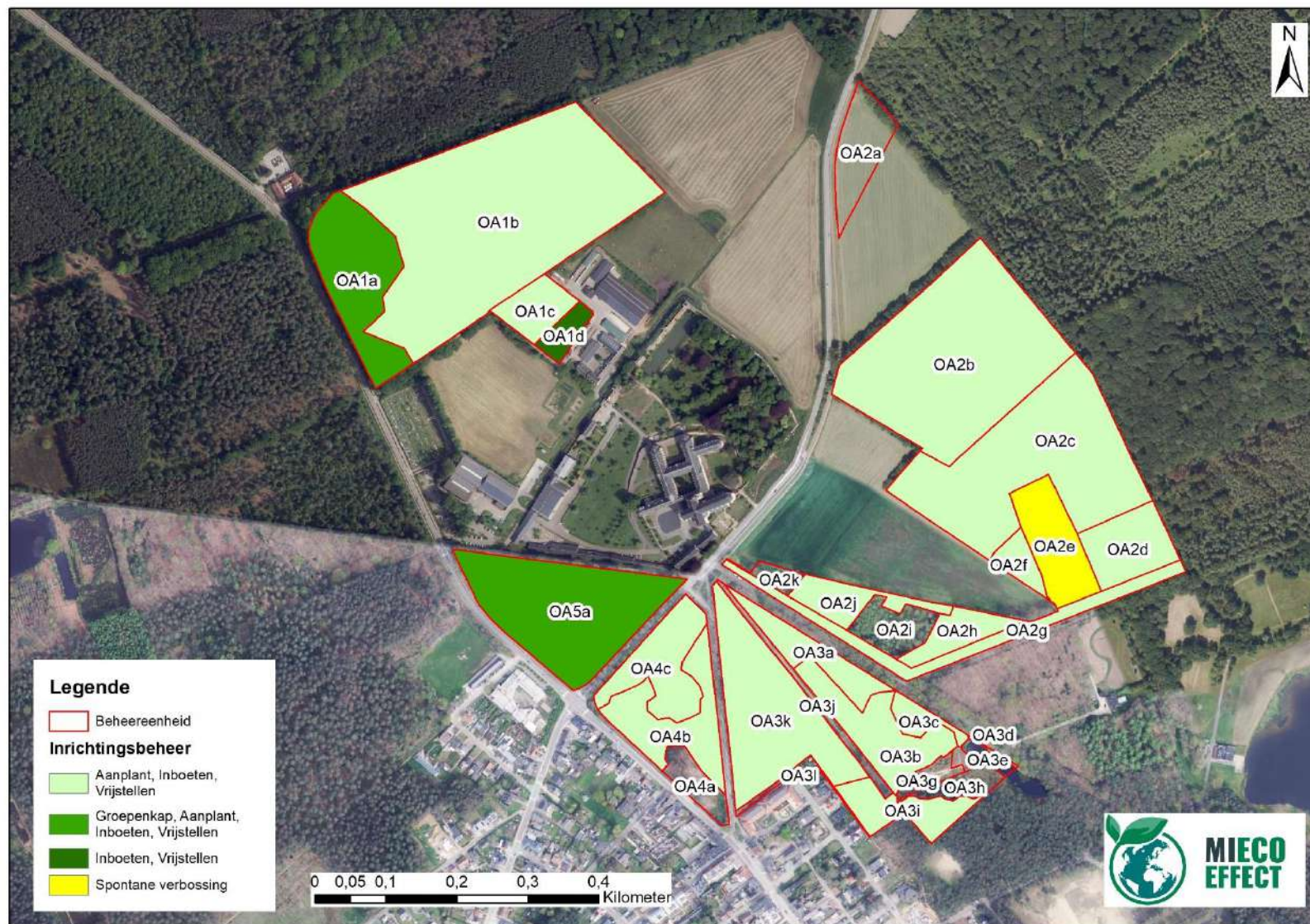
*Kaart 49. Ontbossing beheerplan Abdij van Averbode – Deelgebied Rodenberg.*



### 3 BEHEERRAPPORT

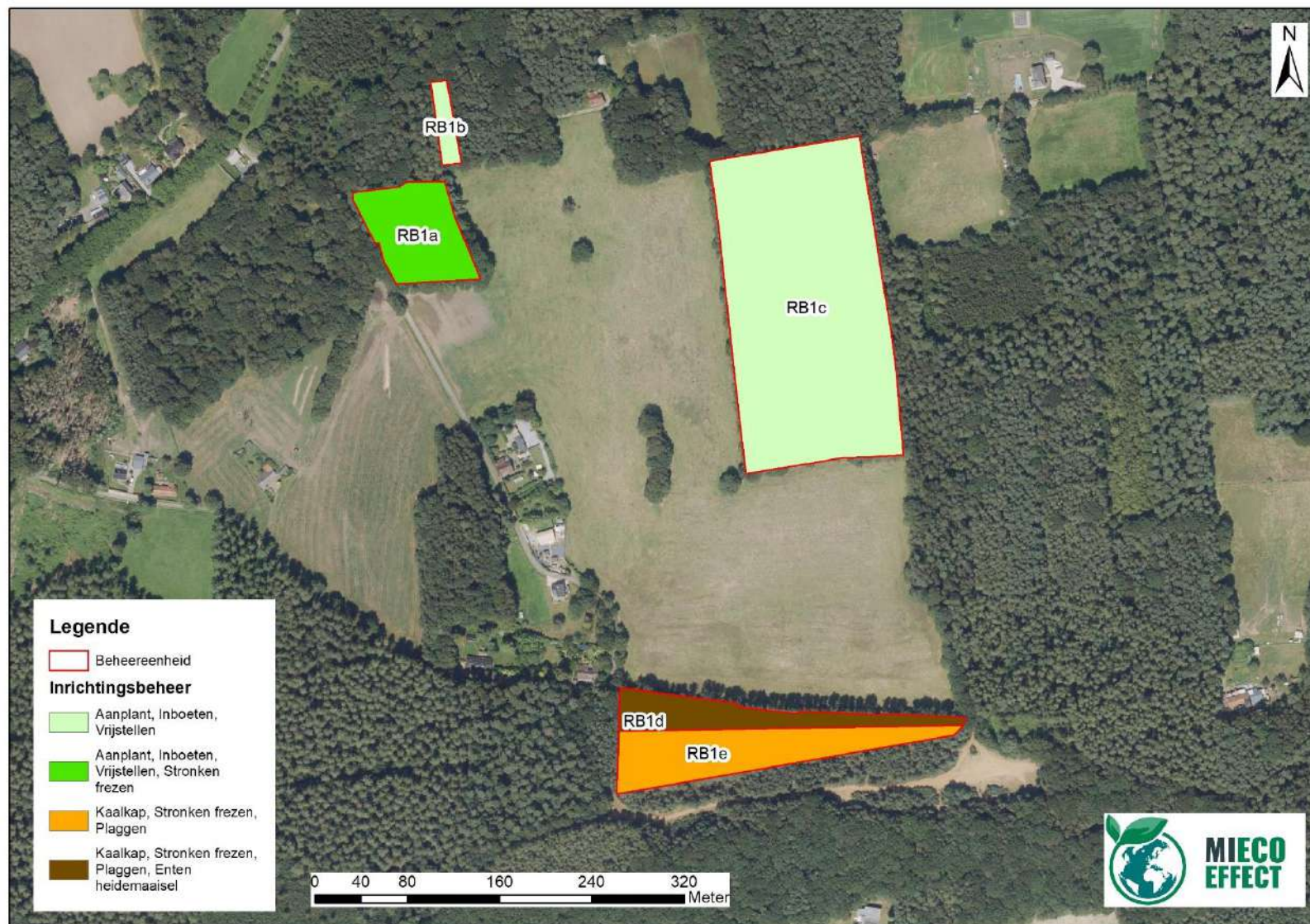
---





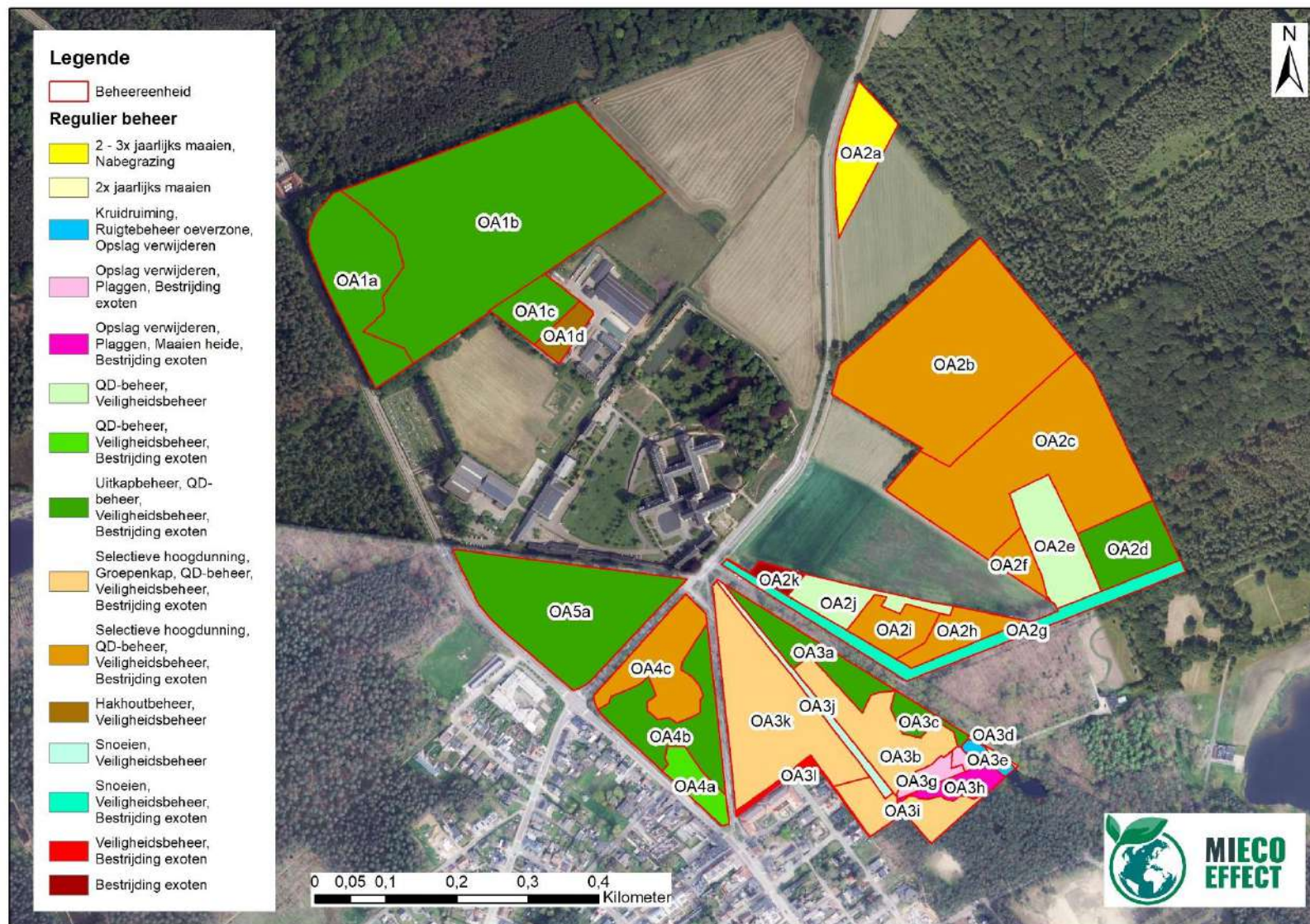
Kaart 50. Inrichtingsbeheer – Deelgebied Omgeving Abdij.





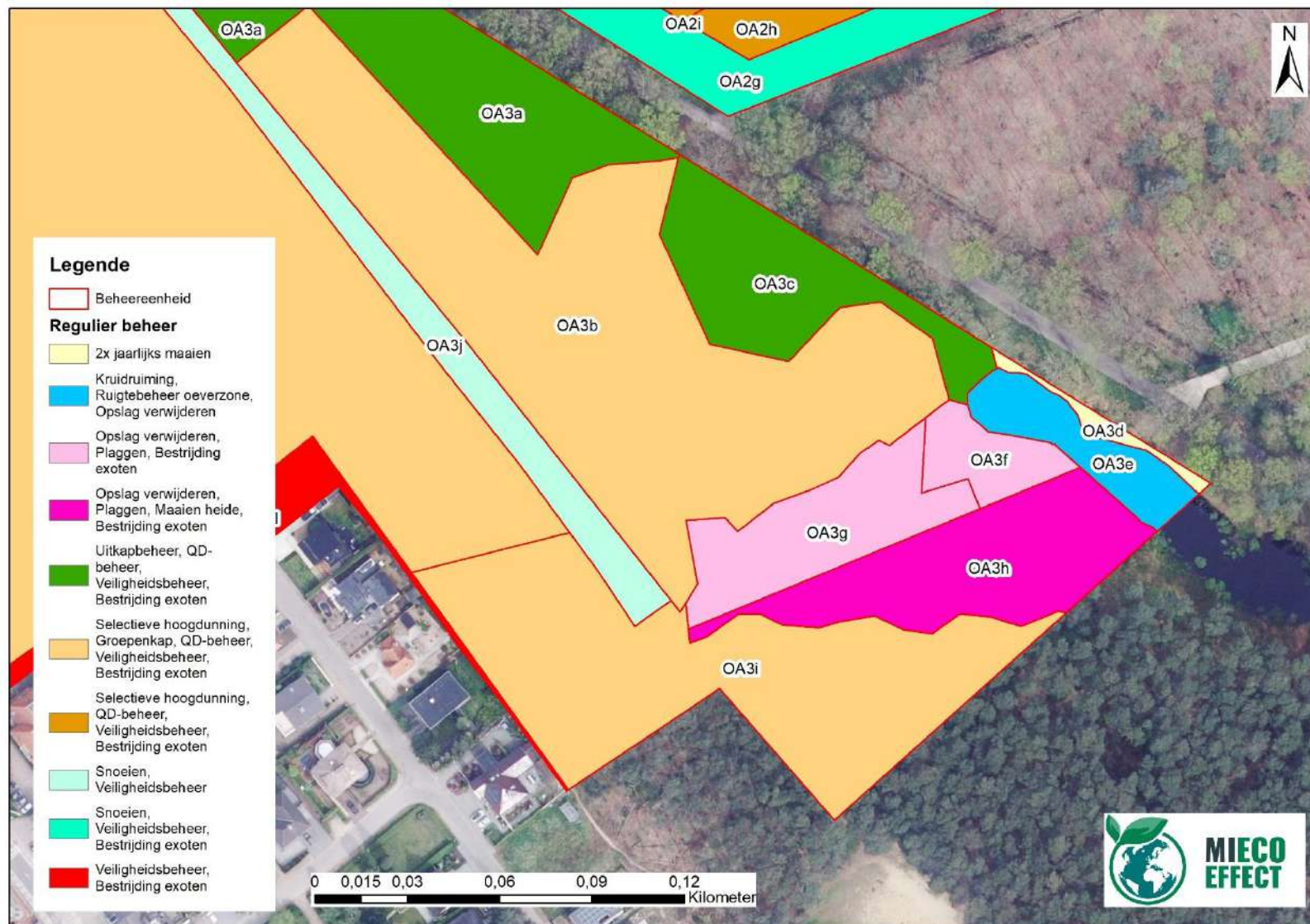
Kaart 51. Inrichtingsbeheer – Deelgebied Rodenberg.





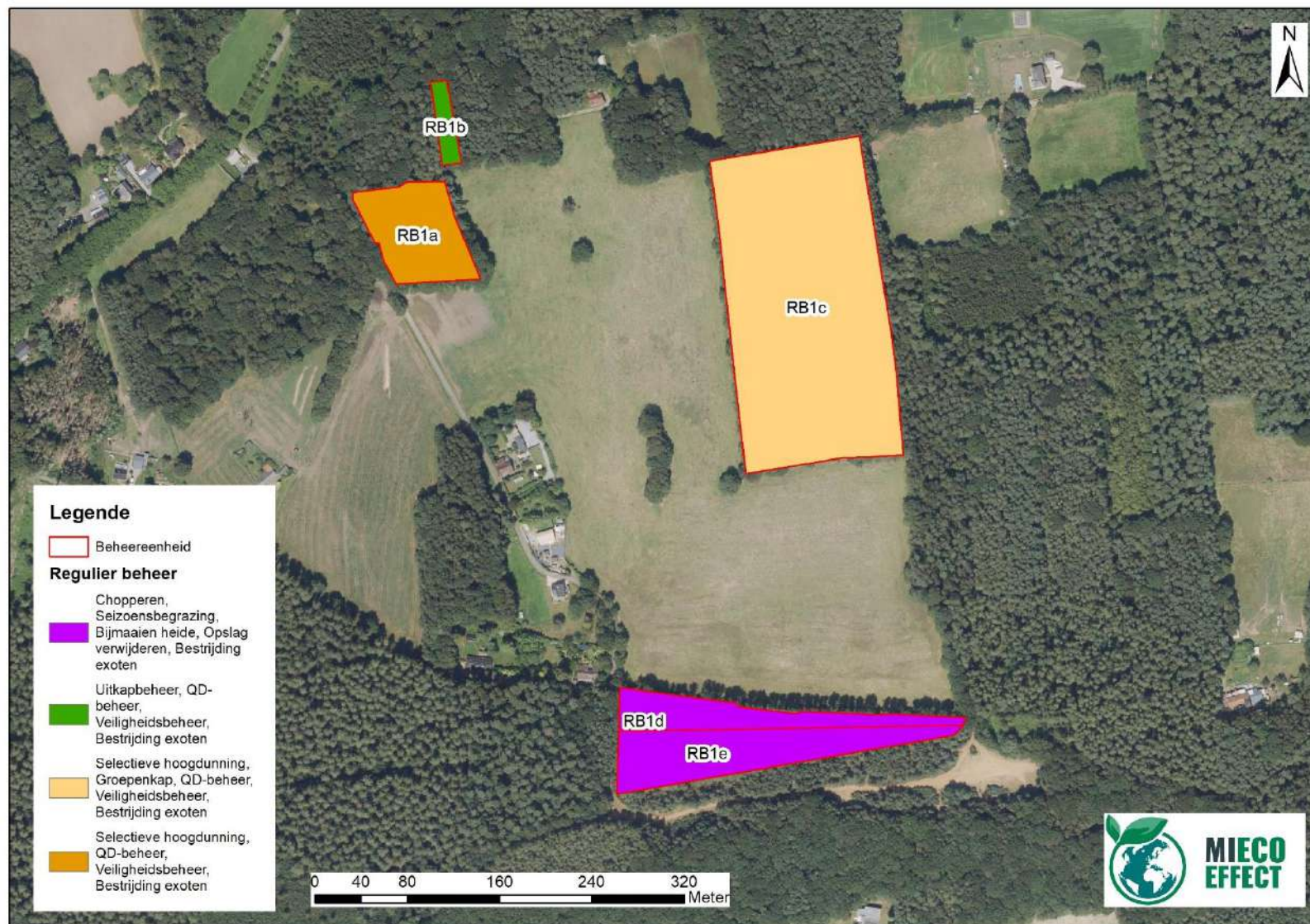
Kaart 52. Regulier beheer – Deelgebied Omgeving Abdij.





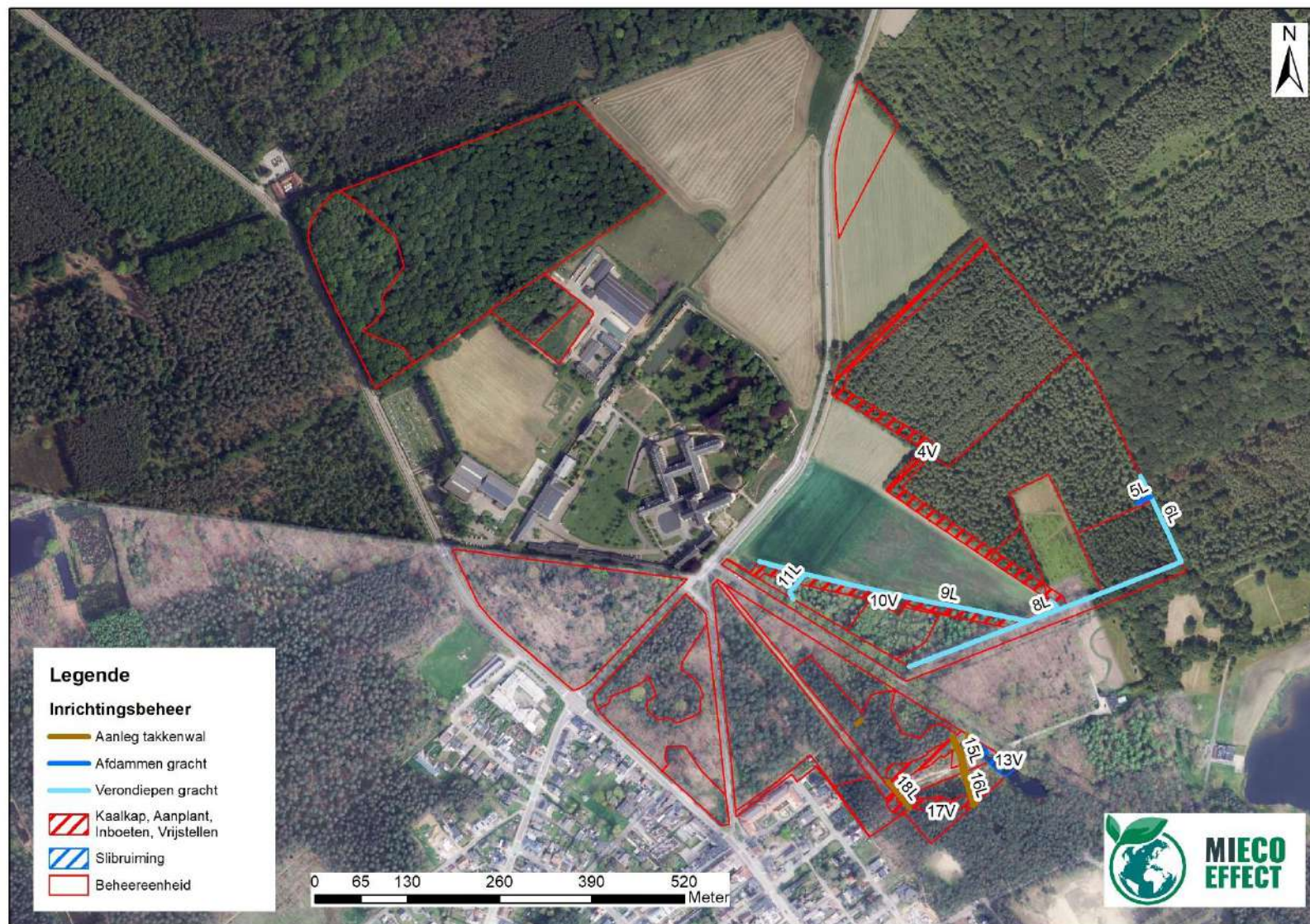
Kaart 53. Detailkaart regulier beheer – Deelgebied Omgeving Abdij.





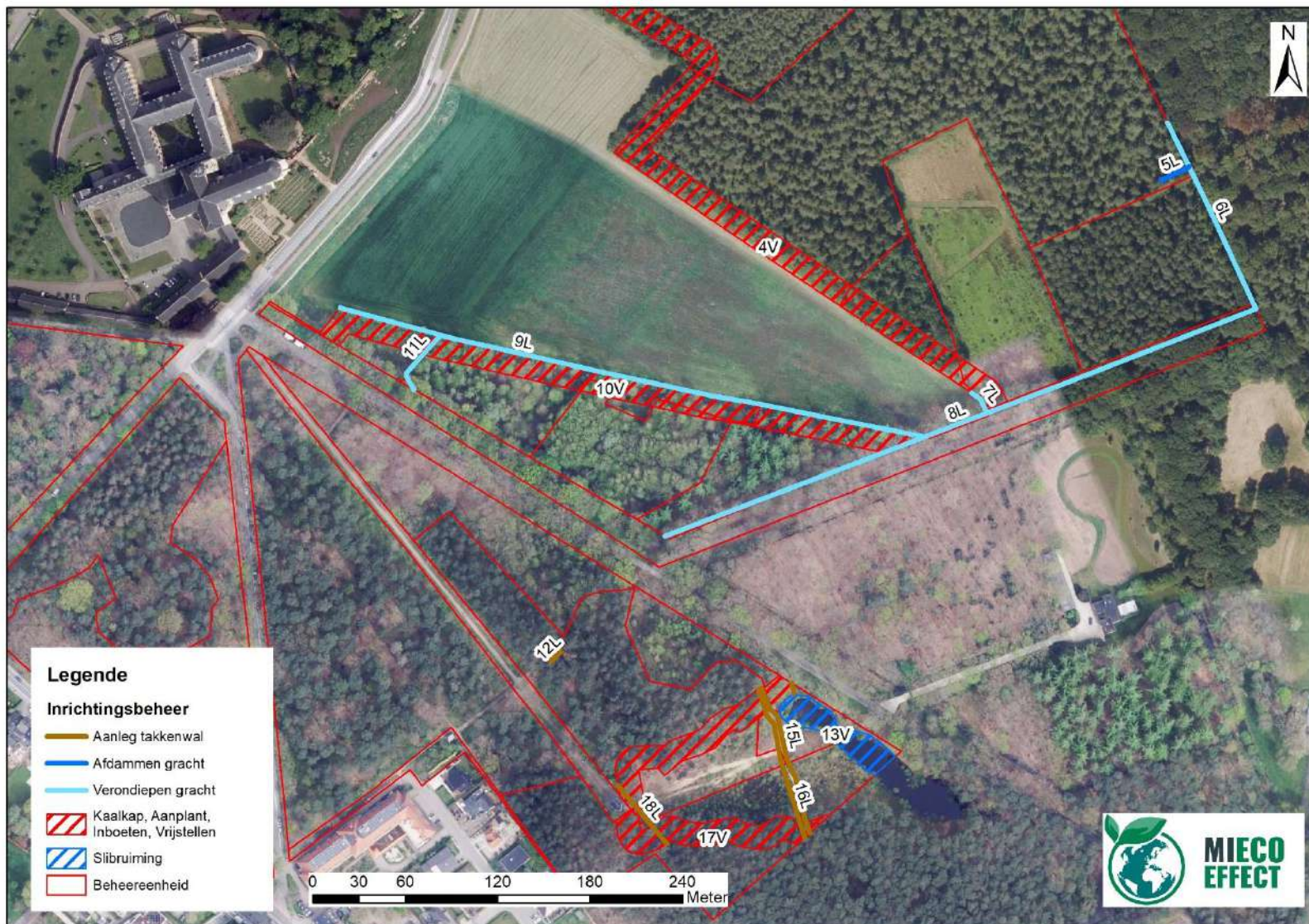
Kaart 54. Regulier beheer – Deelgebied Rodenberg.





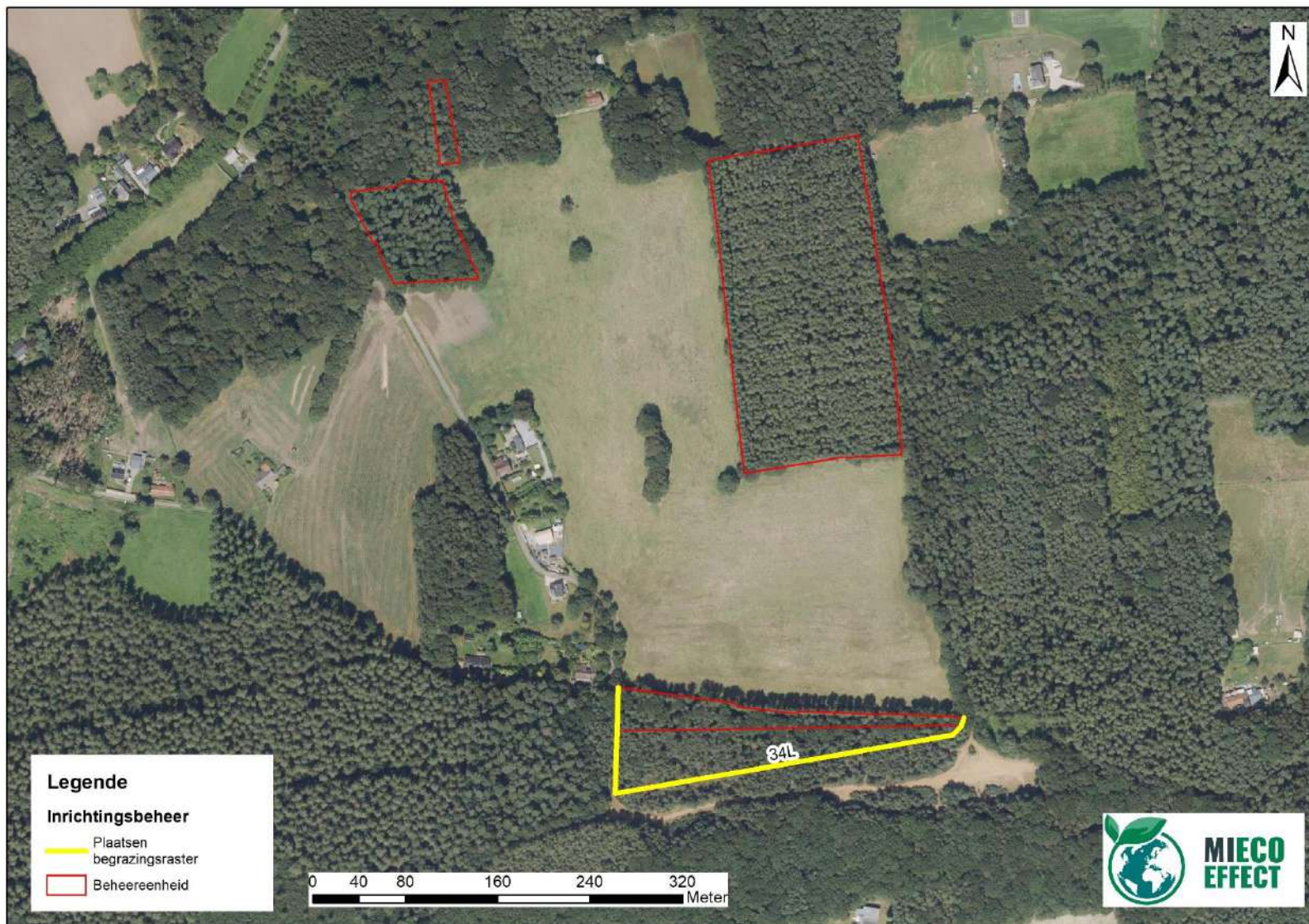
Kaart 55. Inrichtingsbeheer beheerobjecten – Deelgebied Omgeving Abdij.





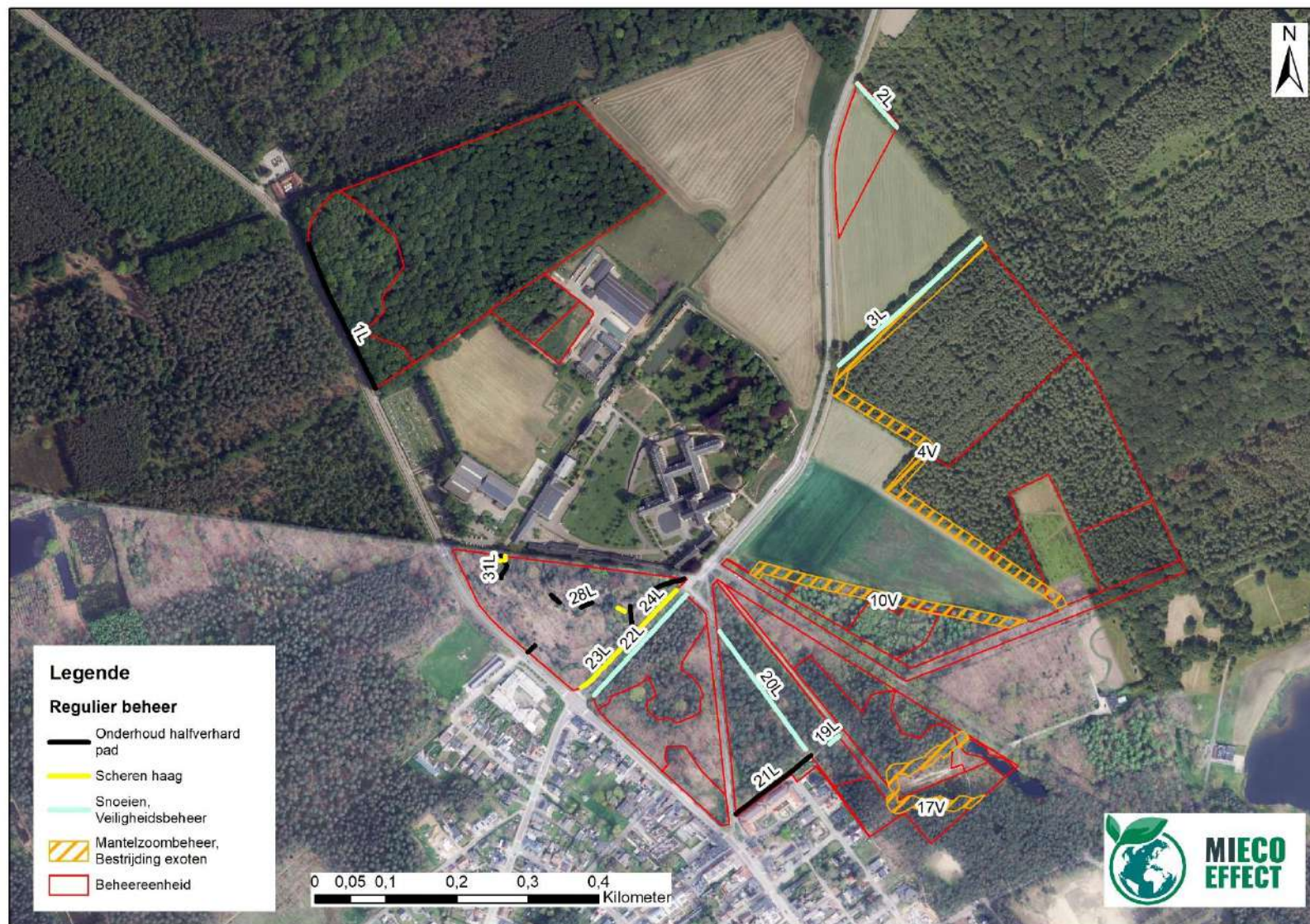
Kaart 56. Detailkaart inrichtingsbeheer beheerobjecten – Deelgebied Omgeving Abdij.





*Kaart 57. Inrichtingsbeheer beheerobjecten – Deelgebied Rodenberg.*





Kaart 58. Regulier beheer beheerobjecten – Deelgebied Omgeving Abdij.





Kaart 59. Detailkaart regulier beheer beheerobjecten – Deelgebied Omgeving Abdij.





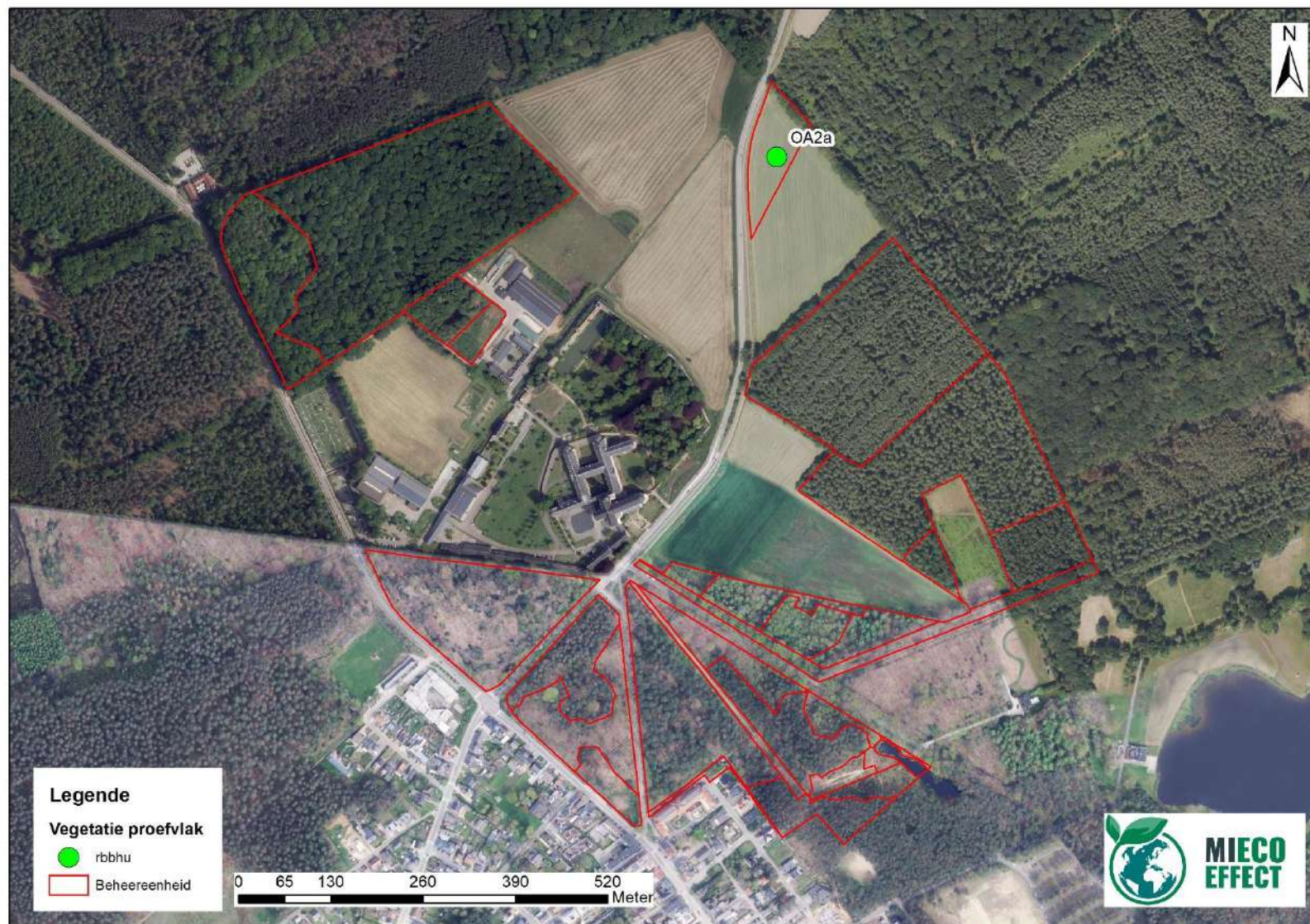
*Kaart 60. Detailkaart regulier beheer beheerobjecten – Deelgebied Omgeving Abdij.*



## 4 OPVOLGINGSRAPPORT

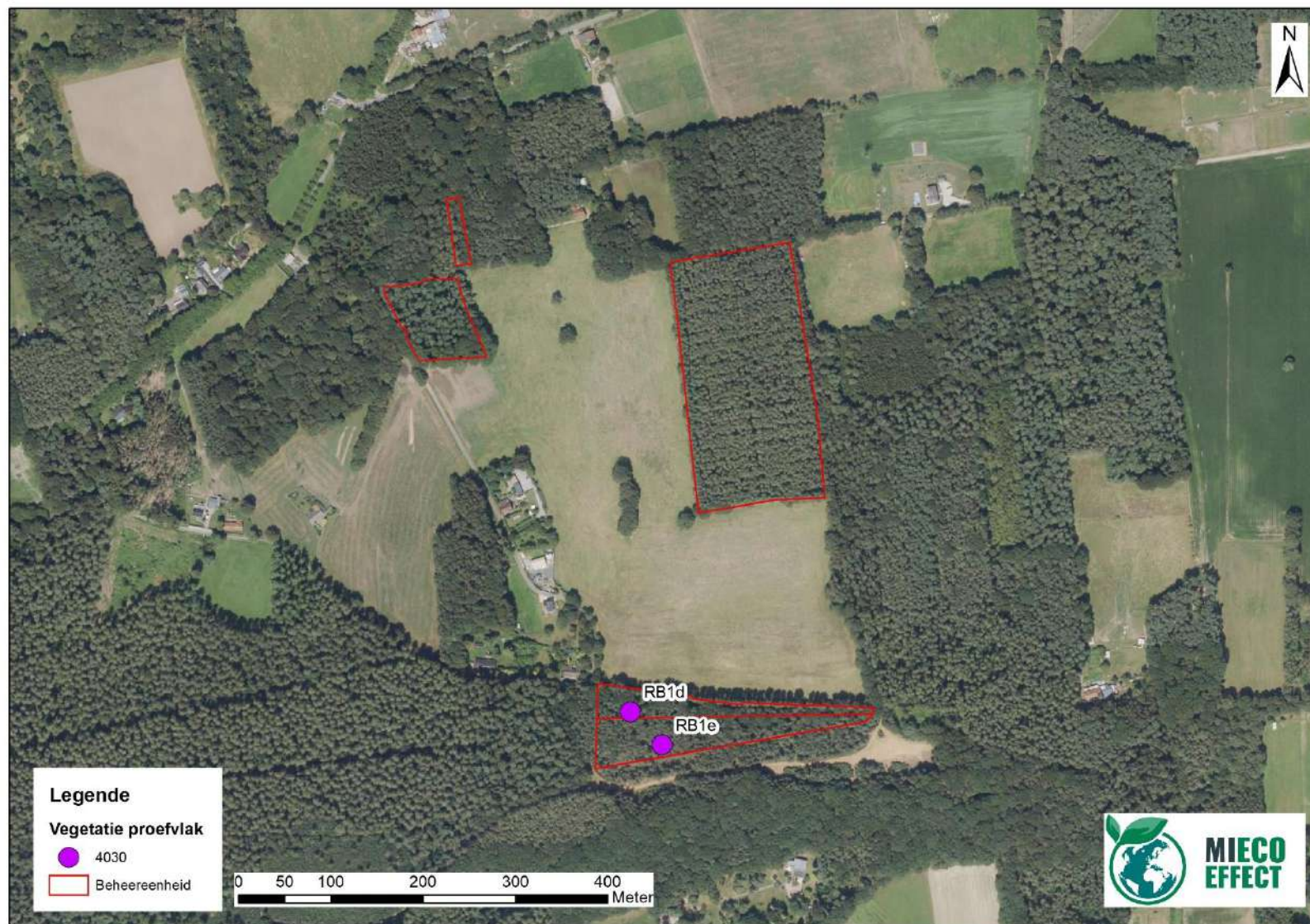
---





*Kaart 61. Locatie proefvlakopnames – Deelgebied Omgeving Abdij.*





*Kaart 62. Locatie proefvlakopnames - Deelgebied Rodenberg.*