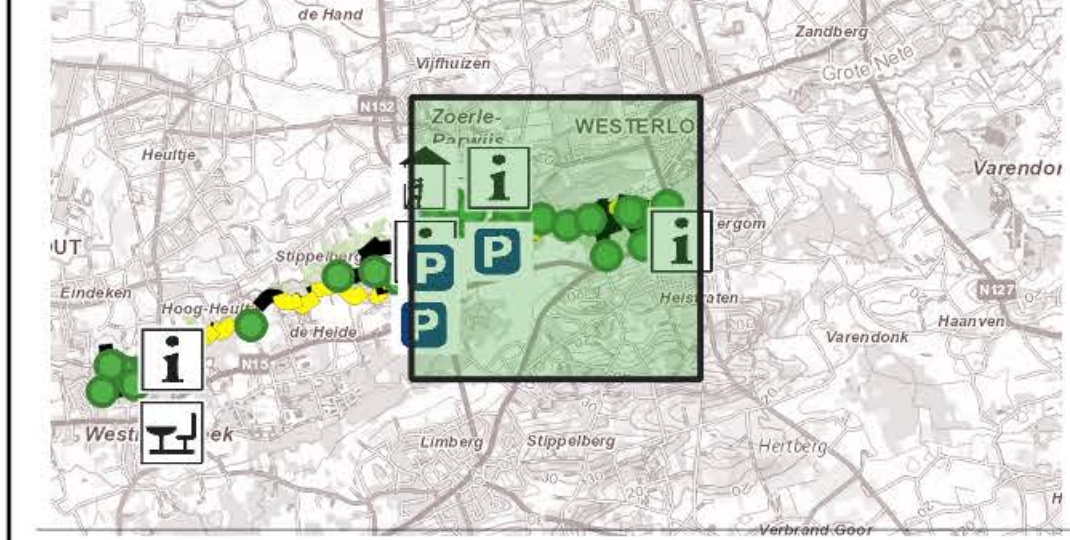


Bijlage bij het besluit van de administrateur-generaal van het Agentschap voor Natuur en Bos van houdende goedkeuring van de toegankelijkheidsregeling van het gebied "Grote Netevallei Zuiderkempen" gelegen op het grondgebied van "Hulshout, Herselt, Westerlo"



**Situering**

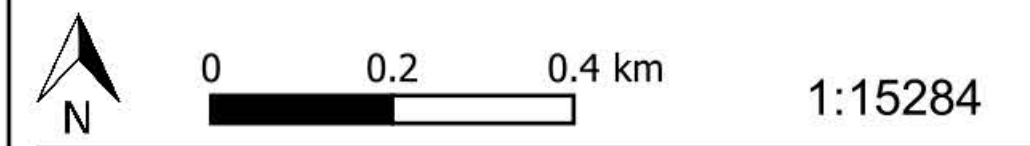


**Deelgebied Heyland**

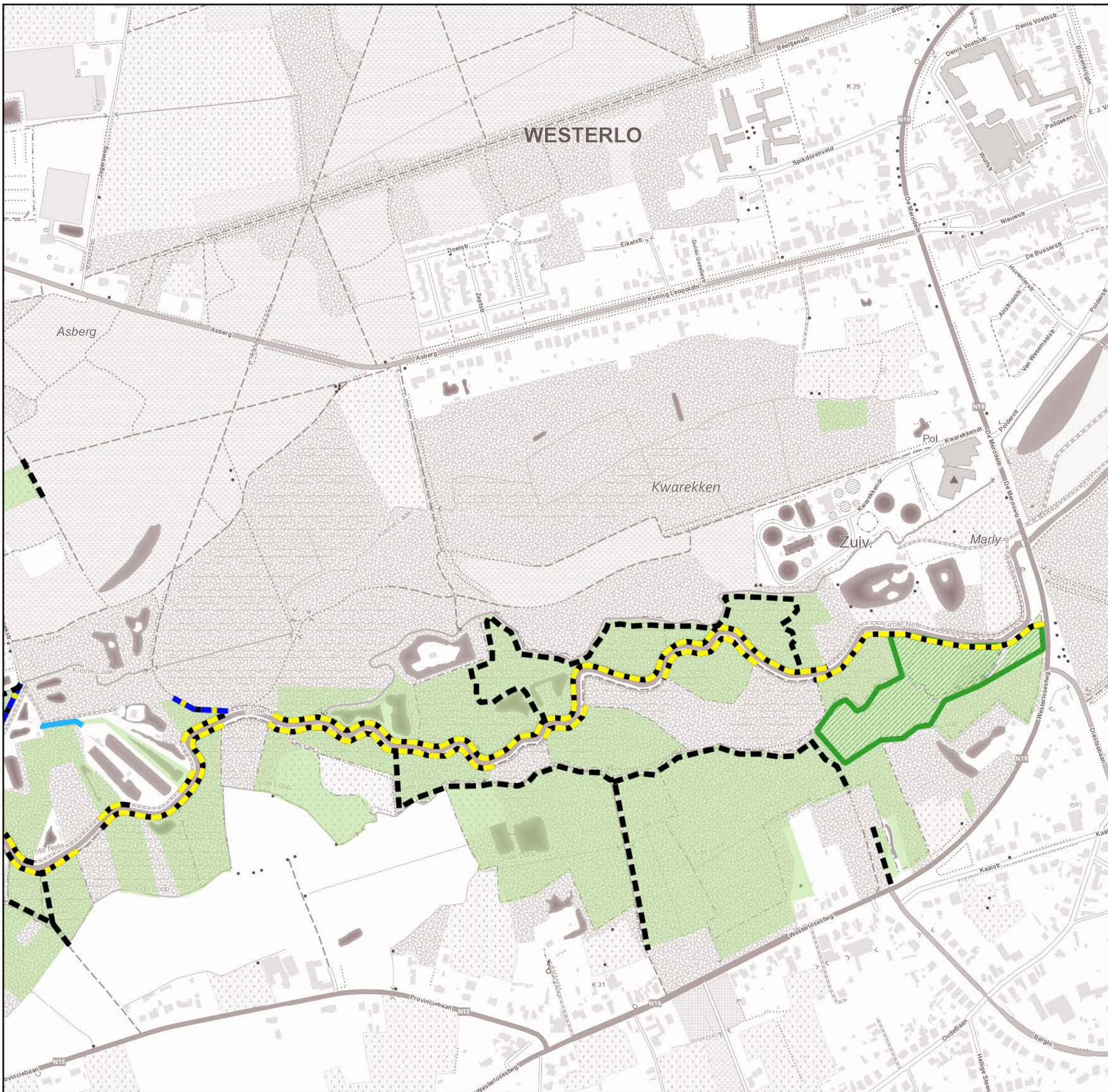
**Legende**

- Toepassingsgebied
- Zone met grote grazers
- Vrij toegankelijke zone
- Paden**
- Ontoegankelijk
- Wandelaars
- Wandelaars en fietsers
- Wandelaars, fietsers en ruiters
- Onbeperkt toegankelijk
- Infrastructuur**
- i Infopaneel
- A Kijkhut
- P Parking

Bron:  
 Cartoweb-Topo (NGI)  
 Grootchalig Referentie Bestand Vlaanderen, AGIV



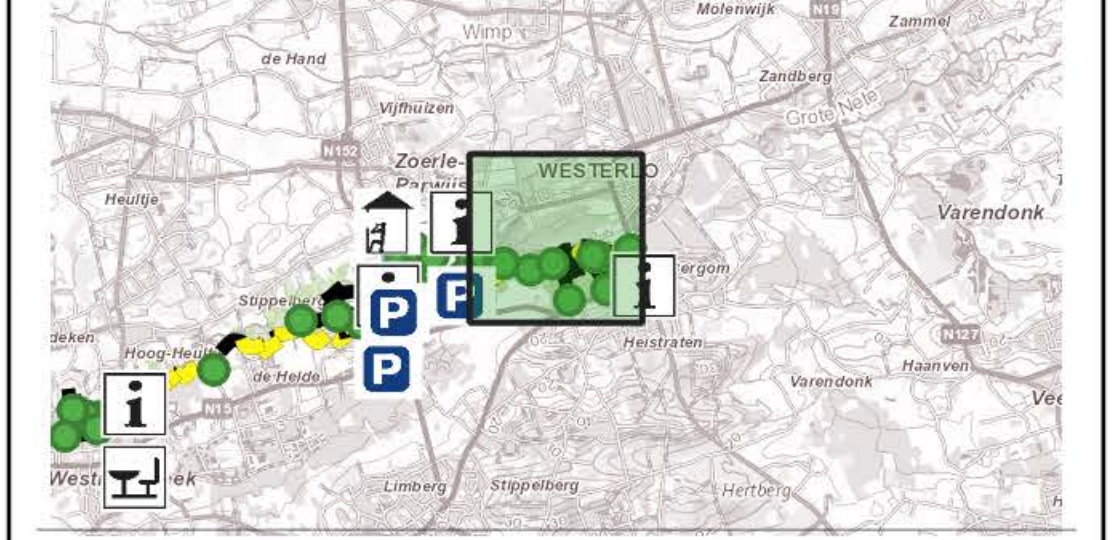
Bijlage bij besluit van  
 Administrateur-generaal van het Agentschap voor  
 Natuur en Bos  
 Jos Rutten



Bijlage bij het besluit van de administrateur-generaal van het Agentschap voor Natuur en Bos van houdende goedkeuring van de toegankelijkheidsregeling van het gebied "Grote Netevallei Zuiderkempen" gelegen op het grondgebied van "Hulshout, Herselt, Westerlo"



**Situering**

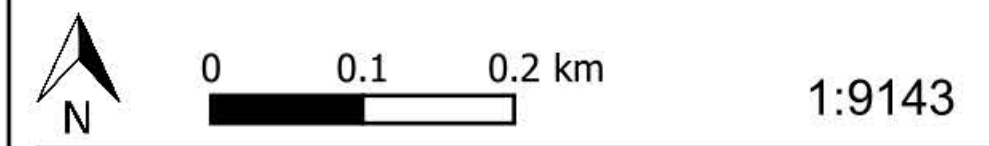


**Deelgebied Kwarekken**

**Legende**

- Toepassingsgebied
- Zone met grote grazers
- Paden**
- Wandelaars
- Wandelaars en fietsers
- Wandelaars, fietsers en ruiters
- Onbeperkt toegankelijk

Bron:  
 Cartoweb-Topo (NGI)  
 Grootchalig Referentie Bestand Vlaanderen, AGIV



Bijlage bij besluit van  
 Administrateur-generaal van het Agentschap voor  
 Natuur en Bos

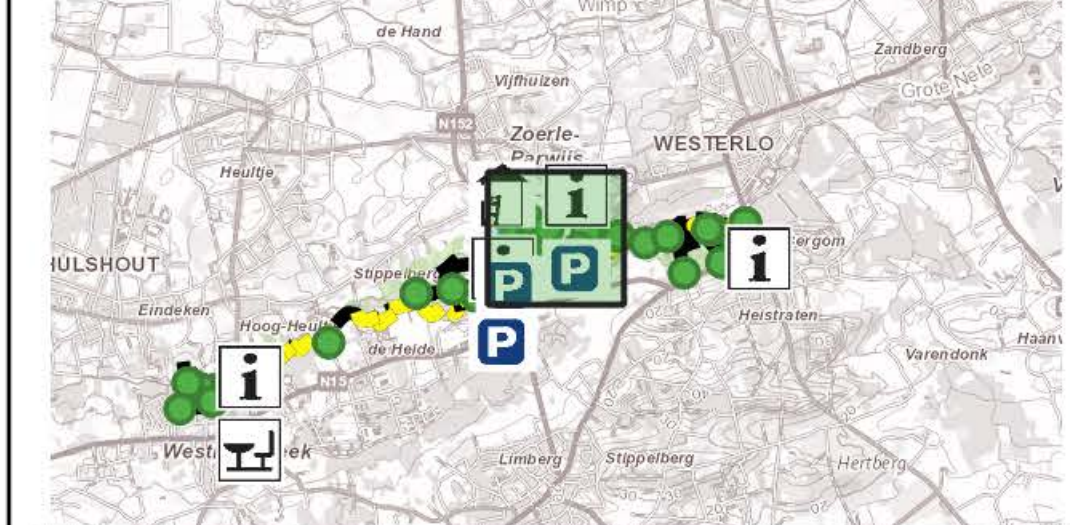
Jos Rutten



Bijlage bij het besluit van de administrateur-generaal van het Agentschap voor Natuur en Bos van houdende goedkeuring van de toegankelijkheidsregeling van het gebied "Grote Netevallei Zuiderkempen" gelegen op het grondgebied van "Hulshout, Herselt, Westerlo"



**Situering**




**Deelgebied Rothoek**

**Legende**

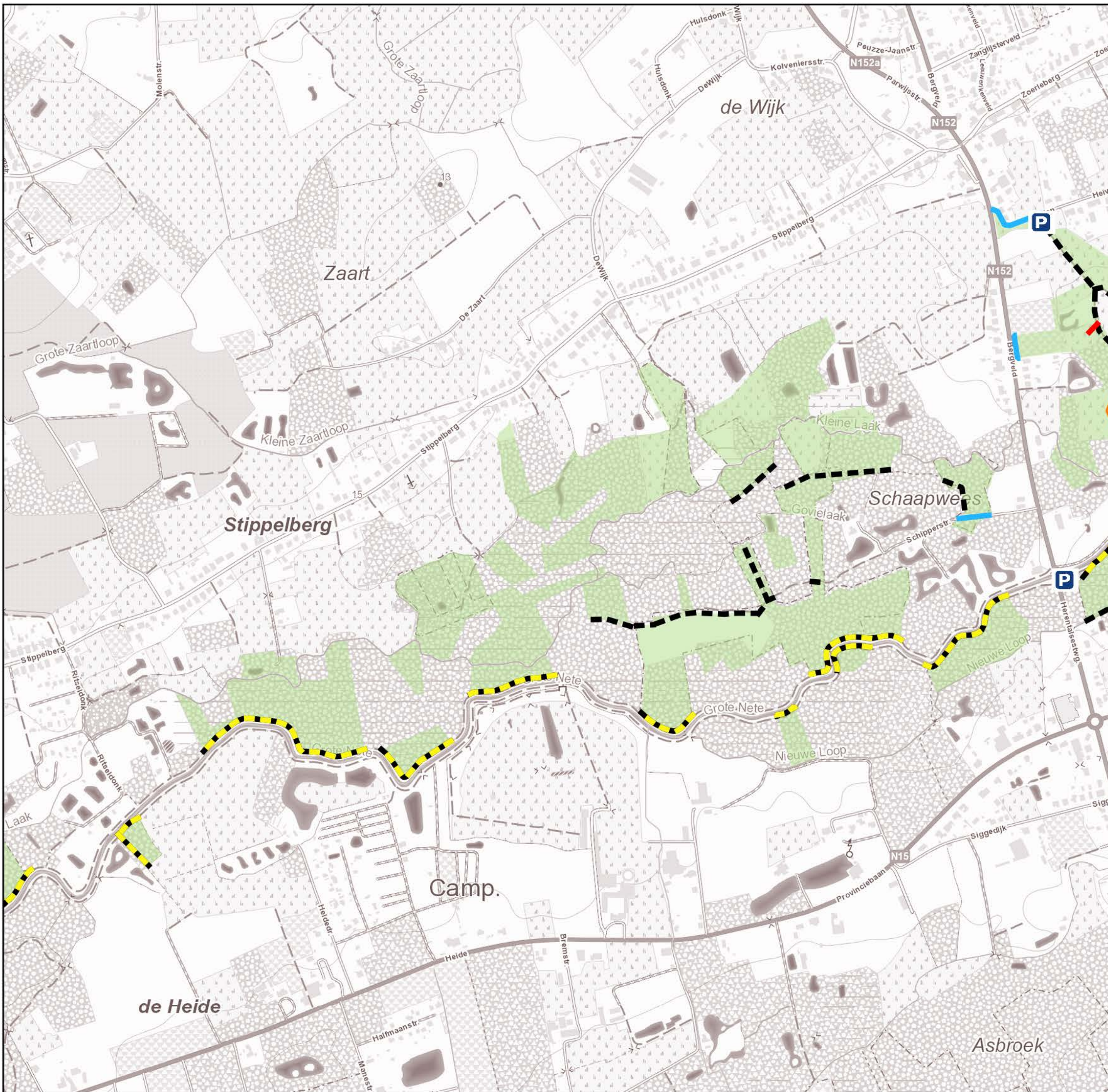
- Toepassingsgebied
- Vrij toegankelijke zone
- Paden**
- Ontoegankelijk
- Wandelaars
- Wandelaars en fietsers
- Wandelaars, fietsers en ruiters
- Onbeperkt toegankelijk
- Infrastructuur**
- i Infopaneel
- A Kijkhut
- P Parking

Bron:  
 Cartoweb-Topo (NGI)  
 Grootchalig Referentie Bestand Vlaanderen, AGIV



Bijlage bij besluit van  
 Administrateur-generaal van het Agentschap voor  
 Natuur en Bos

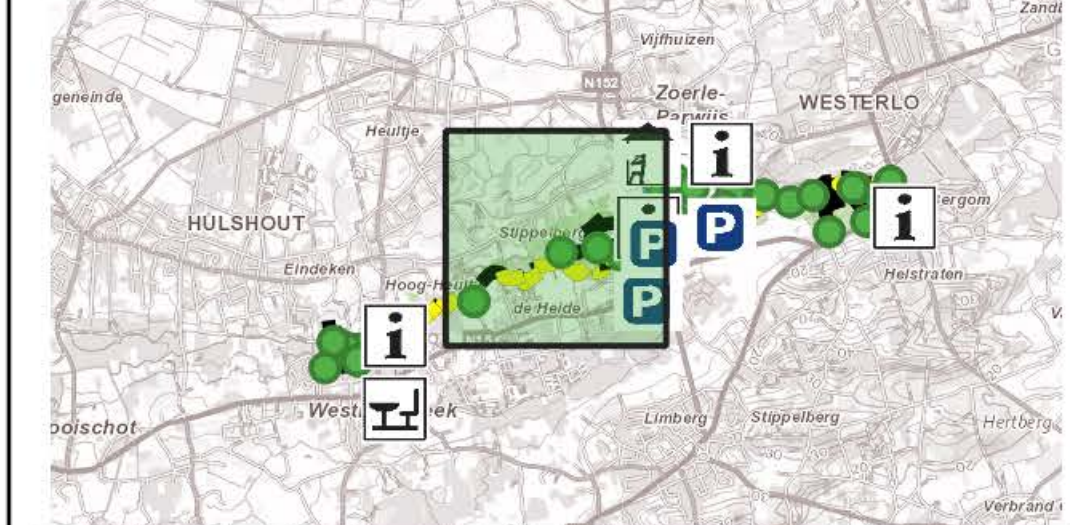
Jos Rutten



Bijlage bij het besluit van de administrateur-generaal van het Agentschap voor Natuur en Bos van houdende goedkeuring van de toegankelijkheidsregeling van het gebied "Grote Netevallei Zuiderkempem" gelegen op het grondgebied van "Hulshout, Herselt, Westerlo"



**Situering**




**Deelgebied Schaapwees**

**Legende**

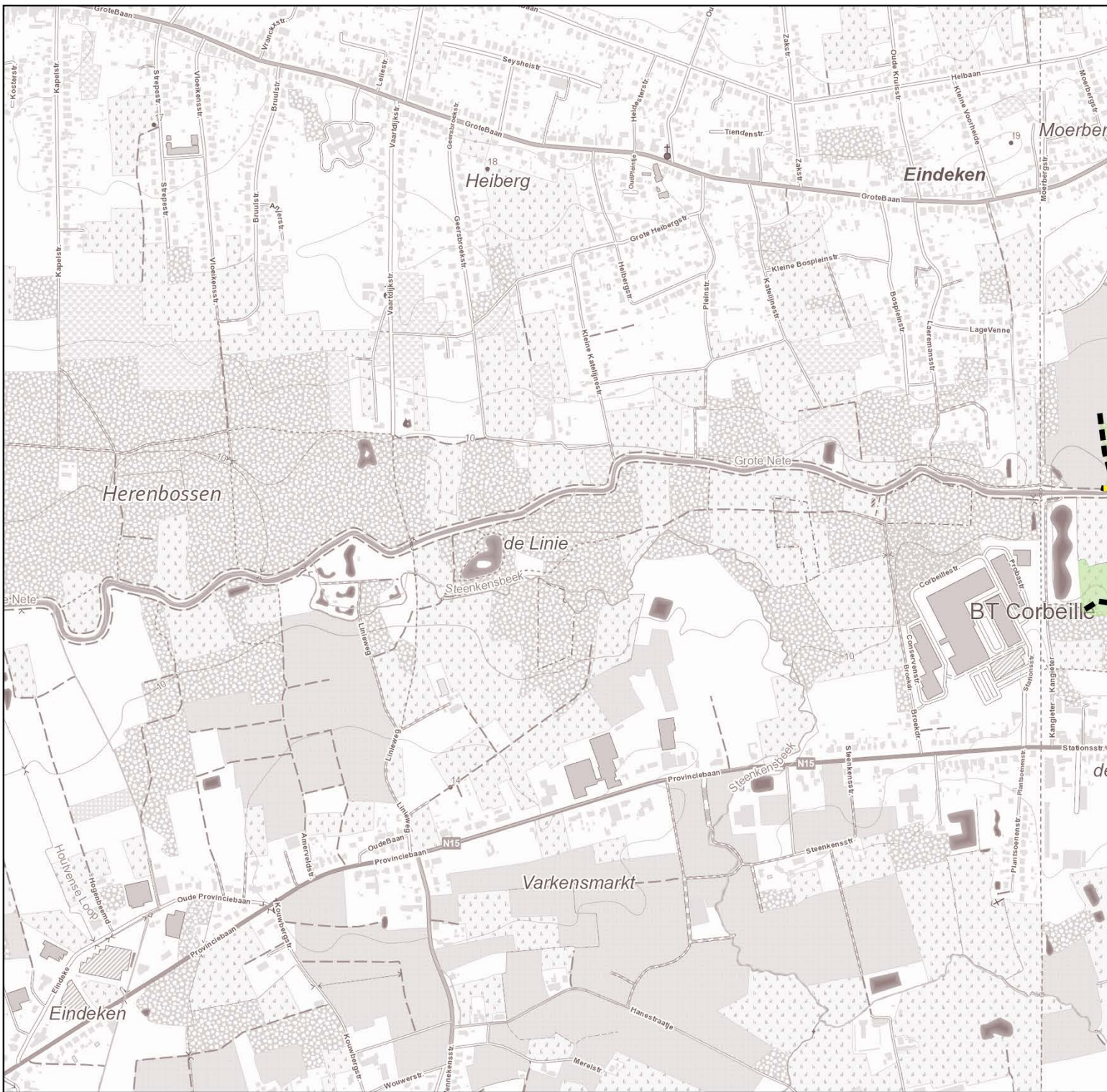
- Toepassingsgebied
- Vrij toegankelijke zone
- Paden**
- Ontoegankelijk
- Wandelaars en fietsers
- Onbeperkt toegankelijk
- Infrastructuur**
- P Parking

Bron:  
 Cartoweb-Topo (NGI)  
 Grootchalig Referentie Bestand Vlaanderen, AGIV



Bijlage bij besluit van  
 Administrateur-generaal van het Agentschap voor  
 Natuur en Bos

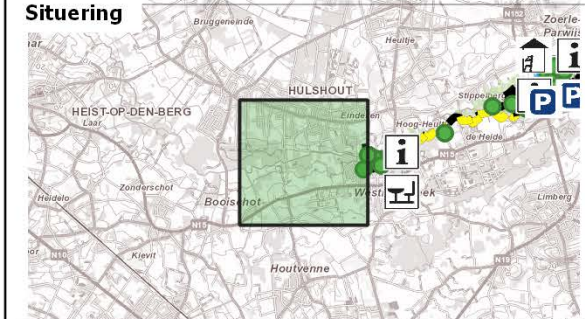
Jos Rutten



Bijlage bij het besluit van de administrateur-generaal van het Agentschap voor Natuur en Bos van houdende goedkeuring van de toegankelijkheidsregeling van het gebied "Grote Netevallei Zuiderkempen" gelegen op het grondgebied van "Hulshout, Herselt, Westerlo"



**Situering**

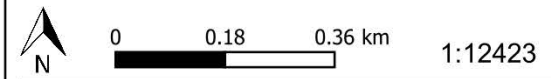


**Deelgebied Steenkensbeek**

**Legende**

- Toepassingsgebied
- Paden**
- Wandelaars
- Wandelaars en fietsers

Bron:  
 Cartoweb-Topo (NGI)  
 Grootchalig Referentie Bestand Vlaanderen, AGIV



Bijlage bij besluit van  
 Administrateur-generaal van het Agentschap voor  
 Natuur en Bos

Jos Rutten