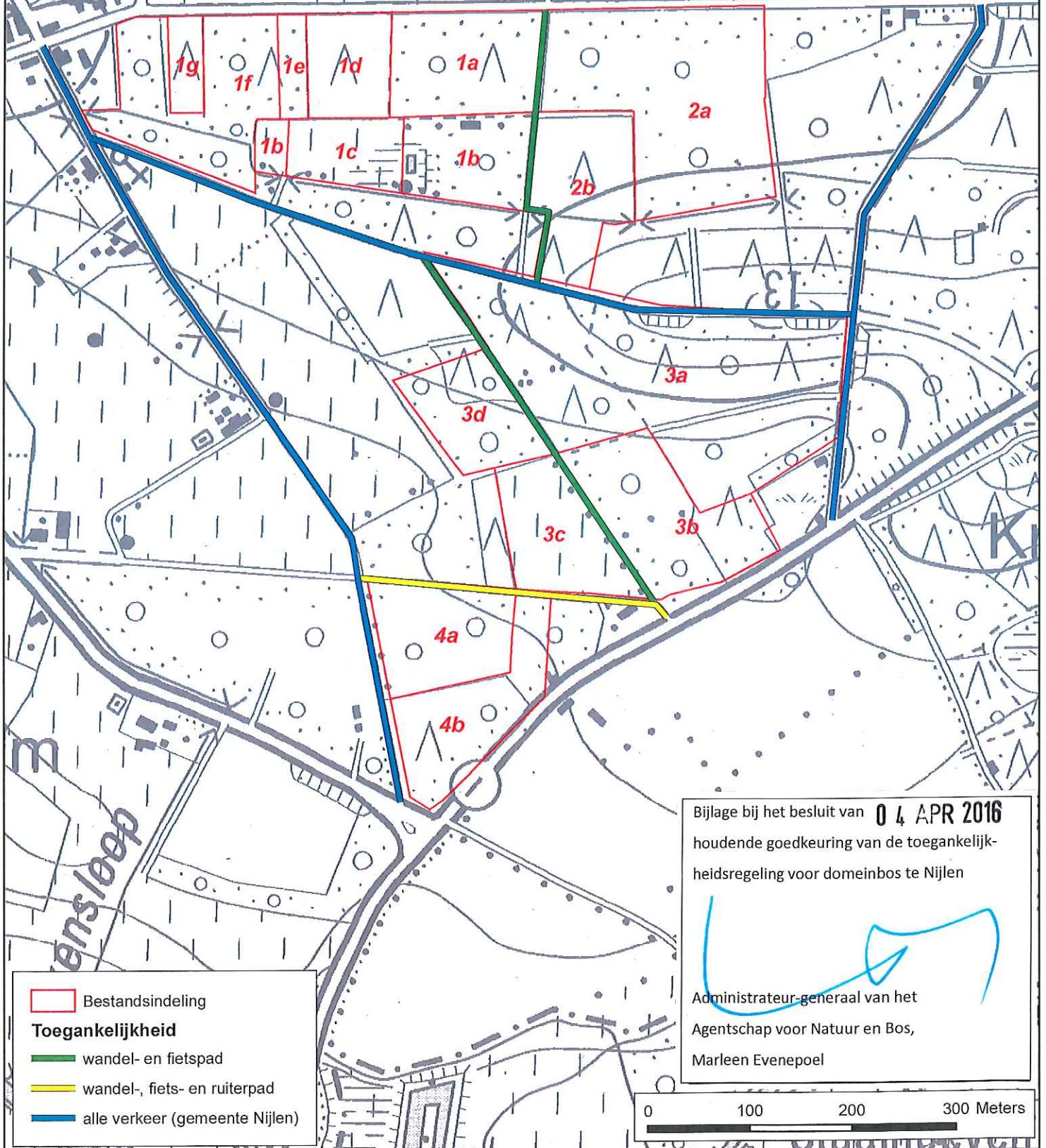




# Toegankelijkheidskaart domeinbos Cruysveld

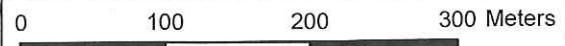
Bron:  
Digitale versie van de topografische kaart 1/10.000, raster, zwartwit, NGI, opname 1978-1993 (AGIV-product).  
© NGI - Abdij Ter Kameren 13, 1000 BRUSSEL - TEL 02-629.82.82  
Buurtwegen: Atlas der buurtwegen, Provincie Antwerpen  
Gegevens en Verwerking: Agentschap voor Natuur en Bos



-  Bestandsindeling
- Toegankelijkheid**
-  wandel- en fietspad
-  wandel-, fiets- en ruiterspad
-  alle verkeer (gemeente Nijlen)

Bijlage bij het besluit van **04 APR 2016**  
houdende goedkeuring van de toegankelijkheidsregeling voor domeinbos te Nijlen

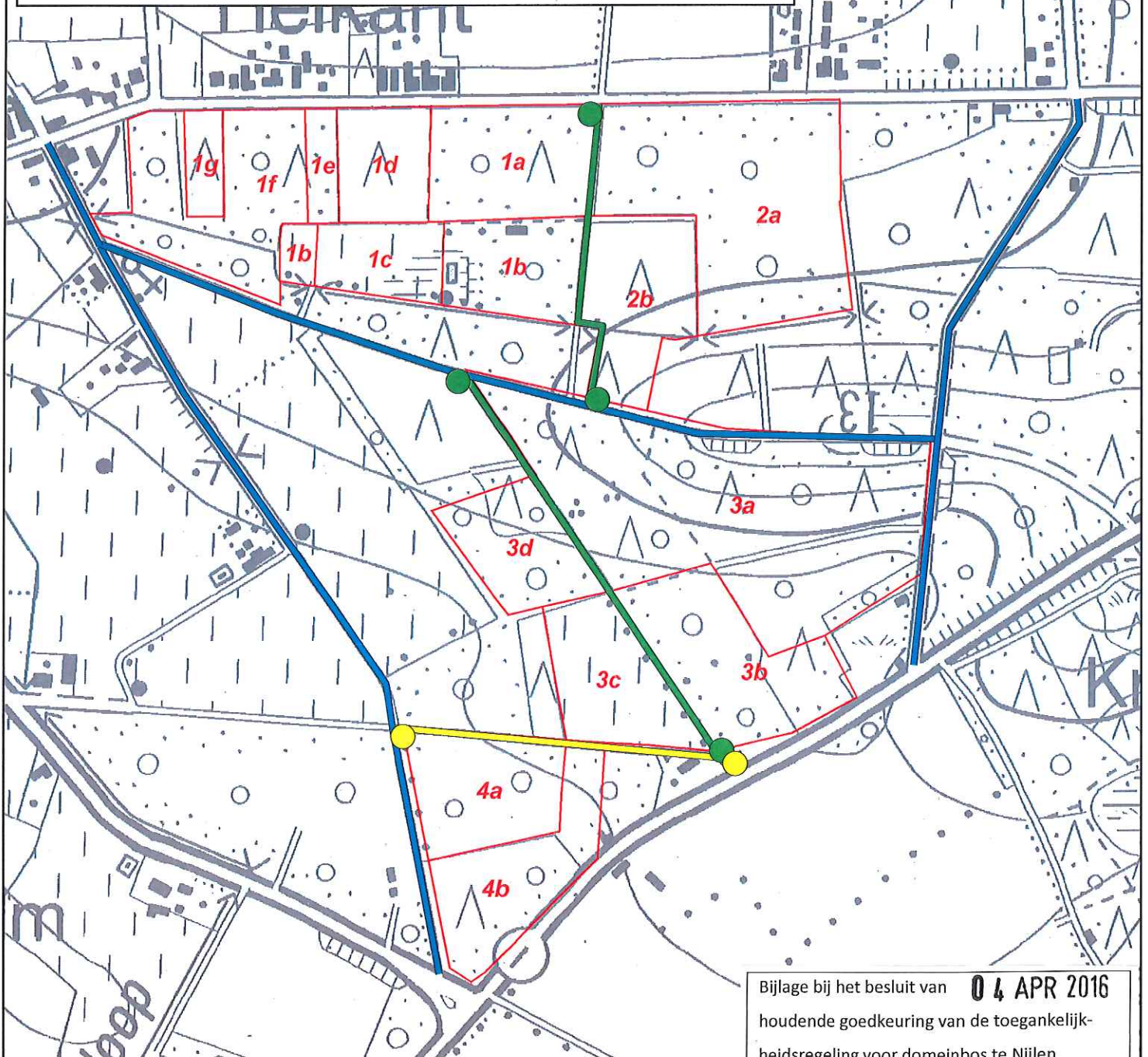
  
Administrateur-generaal van het  
Agentschap voor Natuur en Bos,  
Marleen Evenepoel







# Bebordingsplan domeinbos Cruysveld

Bron:  
Digitale versie van de topografische kaart 1/10.000, raster, zwartwit, NGI, opname 1978-1993 (AGIV-product).  
© NGI - Abdij Ter Kameren 13, 1000 BRUSSEL - TEL 02-629.82.82  
Buurtwegen: Atlas der buurtwegen, Provincie Antwerpen  
Gegevens en Verwerking: Agentschap voor Natuur en Bos



 Bestandsindeling

### Toegangsborden

-  A01 fietsers (en wandelaars)
-  A01+A02 fietsers en ruiters (en wandelaars)

### Toegankelijkheid

-  wandel- en fietspad
-  wandel-, fiets- en ruiterspad
-  alle verkeer (gemeente Nijlen)

Bijlage bij het besluit van **04 APR 2016**  
houdende goedkeuring van de toegankelijkheidsregeling voor domeinbos te Nijlen

  
Administrateur-generaal van het  
Agentschap voor Natuur en Bos,  
Marleen Evenepoel

0 100 200 300 Meters