





**Legende:**

**Wegennetwerk**

-  wandelweg
-  fiets- en wandelweg
-  ruiterpad
-  geen toegang

**Zonering**

-  Elsenbos
-  vrij toegankelijk (hondenzone)
-  speelzone (bos)
-  speelzone (weide)

Bijlage bij Besluit van 21 OKT. 2011 :  
 De administrateur-generaal van het Agentschap  
 voor Natuur en Bos,

Marleen EVENEPOEL



**Uitgebreid bosbeheerplan Elsenbos**

kaart 4.2: Toegankelijkheidskaart

 Grontmij  
 Opdrachtgever: Agentschap voor Natuur en Bos  
 Antwerpen  
 Datum : juni 2011

NGI, Topografische kaart, 2001  
 © Grontmij Vlaanderen nv. Alle rechten voorbehouden